

一般国道9号（鳥取西道路）の改築に伴う埋蔵文化財発掘調査報告書Ⅷ

鳥取県鳥取市

本高弓ノ木遺跡(5区) I

第2分冊【遺構調査(図版)編】

2013

鳥取県教育委員会

一般国道9号（鳥取西道路）の改築に伴う埋蔵文化財発掘調査報告書Ⅷ

鳥取県鳥取市

本高弓ノ木遺跡(5区) I

第2分冊【遺構調査(図版)編】

2013

鳥取県教育委員会

第2分冊 発掘調査・遺構（写真図版）編

挿図目次

図版1

- 1 調査地遠景（北から）
- 2 調査地遠景（北東から）

図版2

- 1 X=-57,380 ライン土層断面
Y=-12,280～285間（南から）
- 2 X=-57,380 ライン土層断面
Y=-12,310～325間（南西から）
- 3 X=-57,380 ライン土層断面
700盛土・701溝部分（南から）

図版3

- 1 X=-57,380 ライン土層断面
第3-2a層以下
Y=-12,295～300間（南東から）
- 2 X=-57,380 ライン土層断面
第3-2a層以下
Y=-12,300～320間（南から）
- 3 X=-57,380 ライン土層断面
第3-2a層以下
Y=-12,330～335間（南東から）

図版4

- 1 X=-57,430 ライン土層断面
2溝部分（南から）
- 2 X=-57,430 ライン土層断面
Y=-12,310～320間（南東から）
- 3 X=-57,430 ライン土層断面
Y=-12,300～310間（南から）

図版5

- 1 X=-57,430 ライン土層断面
600溝・760溝部分（南西から）
- 2 X=-57,480 ライン土層断面
Y=-12,330～340間（南東から）
- 3 X=-57,480 ライン土層断面
Y=-12,330以東（南西から）

図版6

- 1 X=-57,530 ライン土層断面
2溝部分（南西から）
- 2 X=-57,530 ライン土層断面
5溝部分（南西から）
- 3 Y=-12,300 ライン土層断面
X=-57,370～380間（南西から）

図版7

- 1 Y=-12,300 ライン土層断面
X=-57,390～400間（北西から）
- 2 Y=-12,300 ライン土層断面
2溝部分（南西から）
- 3 Y=-12,300 ライン土層断面
710溝南端付近（北西から）

図版8

- 1 Y=-12,320 ライン土層断面
X=-57,350～360間（南西から）
- 2 Y=-12,320 ライン土層断面
X=-57,360～370間（南西から）
- 3 Y=-12,320 ライン土層断面
X=-57,370～380間（西から）

図版9

- 1 Y=-12,320 ライン土層断面
X=-57,400～420間（南西から）
- 2 Y=-12,320 ライン土層断面
X=-57,420～440間（西から）
- 3 Y=-12,320 ライン土層断面
X=-57,440～450間（南西から）

図版10

- 1 Y=-12,320 ライン土層断面
第3-2a層以下
X=-57,350～360間（南西から）
- 2 Y=-12,320 ライン土層断面 第3-2a層以下
X=-57,410～420間（南西から）

- 3 Y=-12,320 ライン土層断面
第 3-2a 層以下
X=-57,450 ~ 460 間 (北西から)
- 図版 11
- 1 Y=-12,320 ライン土層断面
第 3-2a 層以下
X=-57,430 ~ 460 間 (南西から)
- 2 Y=-12,320 ライン土層断面
第 4a 層以下 710 溝北端部分 (南西から)
- 3 調査地北壁土層断面 (南西から)
- 図版 12
- 1 1 溝南半部検出状況 (北から)
- 2 1 溝土層断面 (B-B' 南から)
- 図版 13
- 1 1 溝土層断面 (C-C') 底面足跡 (南から)
- 2 1 溝南半部完掘状況 (南から)
- 3 1 溝南半部完掘状況 (北から)
- 図版 14
- 1 1 溝北半部完掘状況 (南から)
- 2 1 溝北半部完掘状況 (北から)
- 3 1 溝 (4D-7b・8b 区) 土層断面・礫集中
(南から)
- 図版 15
- 1 5 区南半部第 2a 層下面擬似畦畔 (南西から)
- 2 5 区南半部第 2a 層下面完掘状況 (南から)
- 図版 16
- 1 5 区北西隅 第 2a 層掘削状況 (北東から)
- 2 5 区北西隅
第 2a 層下面検出擬似畦畔 (北東から)
- 図版 17
- 1 5 区北半部
第 2a・2b 層下面検出畦畔 (北東から)
- 2 5 区北半部
第 2a・2b 層下面検出畦畔 (南西から)
- 図版 18
- 1 5 区北半部第 2a・2b 層下面完掘状況
(南西から)
- 2 5 区北半部第 2a・2b 層下面完掘状況 (北から)
- 図版 19
- 1 1 溝遺物 (本弓Ⅱ第Ⅳ-3 図 2) 出土状況
- 2 1 溝底面足跡検出状況 (南から)
- 3 5 区南半部 牛の足跡
- 図版 20
- 1 土坑群 A 群北側完掘状況 (東から)
- 2 土坑群 A 群・6 溝土層断面 (東から)
- 図版 21
- 1 土坑群 B 群南側検出状況 (南西から)
- 2 土坑群 B 群北側土層断面 (西から)
- 図版 22
- 1 土坑群 B 群南側土層断面 (北から)
- 2 土坑群 B 群南側完掘状況 (西から)
- 3 土坑群 B 群北側完掘状況 (西から)
- 図版 23
- 1 土坑群 A ~ C 群完掘状況 (西から)
- 2 土坑群 C・D 群完掘状況 (西から)
- 図版 24
- 1 土坑群 E・F 群土層断面 (南西から)
- 2 土坑群 F 群土層断面 (西から)
- 図版 25
- 1 土坑群 F・G 群完掘状況 (西から)
- 2 土坑群 F・H 群完掘状況 (北から)
- 図版 26
- 1 土坑群 H 群土層断面 (西から)
- 2 土坑群 H 群完掘状況 (西から)
- 図版 27
- 1 土坑群 J 群検出状況 (西から)
- 2 土坑群 J 群 7 落ち込み完掘状況 (南西から)
- 図版 28
- 1 土坑群 K・L 群検出状況 (西から)
- 2 土坑群 L 群土層断面 (西から)
- 図版 29
- 1 土坑群 L 群検出状況 (南西から)
- 2 土坑群 M 群完掘状況 (南東から)
- 図版 30
- 1 土坑群 C ~ L 群完掘状況 (東から)
- 2 土坑群 C ~ L 群完掘状況 (北西から)

- 図版 31
- 1 第 3-1-1a 層遺物出土状況 第 V-2 図 18
 - 2 第 3-1-1a 層遺物出土状況 第 V-2 図 24
 - 3 99 溝底面刃先痕検出状況 (西から)
- 図版 32
- 1 99 溝底面刃先痕完掘状況 (北から)
 - 2 522 土坑底面刃先痕検出状況 (南西から)
 - 3 522 土坑底面刃先痕完掘状況 (南西から)
- 図版 33
- 1 144 土坑土層断面 (南東から)
 - 2 144 土坑完掘状況 (南から)
- 図版 34
- 1 664 構造物検出状況 (南東から)
 - 2 664 構造物検出状況 (北西から)
- 図版 35
- 1 664 構造物近景 (南から)
 - 2 2 溝上部構造物検出状況 (北東から)
- 図版 36
- 1 2 溝上部構造物検出状況 (西から)
 - 2 5D-4c・5c 区 2 溝検出状況 (南西から)
- 図版 37
- 1 2 溝土層断面 (A-A' 南から)
 - 2 2 溝土層断面 (B-B' 南西から)
- 図版 38
- 1 2 溝中層ワラ束状製品出土状況 (北西から)
 - 2 2 溝中層ワラ束状製品出土状況 (近接 西から)
- 図版 39
- 1 2 溝上層遺物出土状況 第 V-13-2 図 7
 - 2 2 溝上層遺物出土状況 第 V-13-2 図 5・9
 - 3 2 溝上層遺物出土状況
本弓Ⅱ 第Ⅳ-5-8 図 30
 - 4 2 溝中層遺物出土状況
本弓Ⅱ 第Ⅳ-5-7 図 26
 - 5 2 溝中層遺物出土状況 第 V-13-5 図 33
 - 6 2 溝中層遺物出土状況
本弓Ⅱ 第Ⅳ-5-4 図 12 など
- 7 2 溝中層遺物出土状況 第 V-13-5 図 31
 - 8 2 溝中層遺物出土状況
本弓Ⅱ 第Ⅳ-5-8 図 29
- 図版 40
- 1 2 溝中層木製構造物検出状況 (南東から)
 - 2 2 溝中層木製構造物検出状況 (南から)
- 図版 41
- 1 2 溝内木製構造物 1 検出状況 (南東から)
 - 2 2 溝内木製構造物 1 検出状況 (北から)
- 図版 42
- 1 2 溝内木製構造物 1 除去後 (南西から)
 - 2 2 溝内木製構造物 1 下ピット群
完掘状況 (北から)
- 図版 43
- 1 2 溝内木製構造物 3 検出状況 (南東から)
 - 2 2 溝内木製構造物 3 検出状況 (北西から)
- 図版 44
- 1 2 溝内木製構造物 3 下ピット
検出状況 (南東から)
 - 2 2 溝内礫集積・土器 (第 V-13-4 図 13)
検出状況 (北から)
- 図版 45
- 1 2 溝北半部完掘状況 (南西から)
 - 2 2 溝北半部完掘状況 (北東から)
- 図版 46
- 1 5 区南半部 4 落ち込み位置 (写真左が北)
 - 2 4 落ち込み・2 溝全景 (南東から)
- 図版 47
- 1 4 落ち込み全景 (西から)
 - 2 4 落ち込み埋没土砂 (南から)
- 図版 48
- 1 砂礫層上部の遺物 (第 V-13-13 図 1) 出土
状況 (南から)
 - 2 4 落ち込み木製構造物埋没後の堆積層
(南から)
- 図版 49
- 1 4 落ち込み埋没後の小流路 (南から)
 - 2 4 落ち込み埋没後の小流路での構造物

- (南から)
- 図版 50
- 1 PEG 溶液塗布状況
 - 2 Kuraves による写真計測状況
 - 3 ステージ 6 被覆材の取り上げ状況
- 図版 51
- 1 4 落ち込み完掘状況 (南西から)
 - 2 4 落ち込みステージ 2 木製構造物(南から)
- 図版 52
- 1 4 落ち込みステージ 2 木製構造物(北から)
 - 2 4 落ち込みステージ 2 木製構造物
(北西から)
- 図版 53
- 1 4 落ち込みステージ 2 支持工 1・4
(西から)
 - 2 4 落ち込みステージ 2 支持工 1 上端部
(北から)
- 図版 54
- 1 4 落ち込みステージ 2 支持工 2 上端部
(北から)
 - 2 4 落ち込みステージ 2 支持工 3 上端部
(北から)
- 図版 55
- 1 4 落ち込みステージ 3
突堤状遺構と木製構造物 (南西から)
 - 2 4 落ち込みステージ 3
突堤状遺構と木製構造物 (北西から)
- 図版 56
- 1 4 落ち込みステージ 3 木製構造物
(南西から)
 - 2 4 落ち込みステージ 3 構築単位 A(西から)
- 図版 57
- 1 4 落ち込みステージ 3
構築単位 A 板材設置 (北西から)
 - 2 4 落ち込みステージ 3 支持工 5 (東から)
- 図版 58
- 1 4 落ち込みステージ 4
北側および南側石積 (北西から)
- 2 4 落ち込みステージ 4
北側および南側石積 (南東から)
- 図版 59
- 1 4 落ち込みステージ 4
木製構造物と板敷遺構 (西から)
 - 2 4 落ち込みステージ 4
板敷遺構と台形枠 (写真左が北)
- 図版 60
- 1 4 落ち込みステージ 4 台形枠近接
 - 2 4 落ち込みステージ 4 台形枠近接 2
- 図版 61
- 1 4 落ち込みステージ 4 板敷遺構(南西から)
 - 2 4 落ち込みステージ 4 板敷遺構
(写真左が北)
- 図版 62
- 1 4 落ち込みステージ 4 編組製品近接
 - 2 4 落ち込みステージ 4
板敷遺構上盛土 (西から)
- 図版 63
- 1 4 落ち込みステージ 5 木製構造物
(南西から)
 - 2 4 落ち込みステージ 5
構築単位 C・D 境界 (西から)
- 図版 64
- 1 4 落ち込みステージ 5
構築単位 E と被覆材 (南西から)
 - 2 4 落ち込みステージ 6
北側土嚢積 (南から)
- 図版 65
- 1 4 落ち込みステージ 6 北側土嚢積
粗朶出土状況 (写真上が北)
 - 2 4 落ち込みステージ 6 水門部 (西から)
- 図版 66
- 1 4 落ち込みステージ 6 支持工 6 (南から)
 - 2 4 落ち込みステージ 6 支持工 6
横木との組み合わせ (西から)
- 図版 67
- 1 4 落ち込みステージ 6

- 構築単位 G 上部盛土（北西から）
- 2 4 落ち込みステージ 7
木製構造物（北西から）
- 図版 68
- 1 4 落ち込みステージ 7
南側土嚢積断面（南から）
- 2 4 落ち込みステージ 7
南側土嚢積
（上部被覆層除去後 南から）
- 図版 69
- 1 4 落ち込みステージ 7
土嚢 F 上面のヒモ結び目（写真上が北）
- 2 4 落ち込みステージ 9
木製構造物北側（北西から）
- 図版 70
- 1 4 落ち込みステージ 9
木製構造物（南から）
- 2 4 落ち込みステージ 12
木製構造物南側（南西から）
- 図版 71
- 1 4 落ち込みステージ 12
木製構造物南側（西から）
- 2 4 落ち込みステージ 12
木製構造物北側（南西から）
- 図版 72
- 1 4 落ち込みステージ 12
木製構造物北側（北西から）
- 2 4 落ち込み最下部砂礫層
- 図版 73
- 1 2 溝内盛土 1 周辺部材（南から）
- 2 2 溝内盛土 1 土層断面
X=57,536 ライン（南から）
- 図版 74
- 1 2 溝内盛土 1 に伴う杭列（南東から）
- 2 2 溝内盛土 1 に伴う杭列（南から）
- 図版 75
- 1 4 落ち込み遺物出土状況
本弓Ⅱ第Ⅳ-5-21 図 11
- 2 4 落ち込み遺物出土状況
本弓Ⅱ第Ⅳ-5-19 図 4
- 3 4 落ち込み遺物出土状況
本弓Ⅱ第Ⅳ-5-19 図 4
- 4 4 落ち込み遺物出土状況
本弓Ⅱ第Ⅳ-5-19 図 3
- 5 4 落ち込み遺物出土状況
本弓Ⅱ第Ⅳ-5-22 図 14
- 6 4 落ち込み遺物出土状況
本弓Ⅱ第Ⅳ-5-23 図 15
- 7 4 落ち込み遺物出土状況
本弓Ⅱ第Ⅳ-5-21 図 13
- 8 4 落ち込み遺物出土状況 第Ⅵ-2 図 5
- 図版 76
- 1 4 落ち込み遺物出土状況 第Ⅴ-13-14 図 28
- 2 4 落ち込み遺物出土状況
本弓Ⅱ第Ⅳ-5-24 図 27
- 3 4 落ち込み遺物出土状況 第Ⅴ-13-17 図 61
- 4 4 落ち込み遺物出土状況
本弓Ⅱ第Ⅳ-5-20 図 8
- 5 4 落ち込み遺物出土状況
第Ⅴ-13-14 図 4・16、図 28
- 6 4 落ち込み遺物出土状況
本弓Ⅱ第Ⅳ-5-20 図 10
- 7 4 落ち込み遺物出土状況
第Ⅴ-13-12 図 14・15、図 19
- 8 4 落ち込み遺物出土状況 第Ⅴ-13-12 図 10
- 図版 77
- 1 4 落ち込み遺物出土状況
本弓Ⅱ第Ⅳ-5-23 図 16
- 2 4 落ち込み遺物出土状況
本弓Ⅱ第Ⅳ-5-20 図 7
- 3 4 落ち込み遺物出土状況
本弓Ⅱ第Ⅳ-5-19 図 2
- 4 4 落ち込み最下部遺物出土状況
第Ⅴ-13-14 図 24・26
- 5 4 落ち込み最下部遺物出土状況
第Ⅴ-13-17 図 55

- 6 4 落ち込み遺物出土状況
本弓Ⅱ第Ⅳ-5-25 図 33～35
- 7 2 溝内盛土1 周辺木材出土状況（南西から）
- 8 2 溝内盛土1 周辺遺物出土状況
第Ⅴ-13-3 図 31
- 図版 78
- 1 2 溝・後期大型溝群土層断面
（Y=-12,300 ライン 北西から）
- 2 後期大型溝群土層断面
（X=-57,300 ライン 南西から）
- 図版 79
- 1 601・635 溝検出状況（西から）
- 2 635 溝土層断面（調査地西端 北東から）
- 図版 80
- 1 708 溝検出状況（西から）
- 2 708 溝土層断面
（Y=-12,320 ライン 南西から）
- 図版 81
- 1 708 溝完掘状況（西から）
- 2 708 溝北側完掘状況（南から）
- 図版 82
- 1 707 溝遺物出土状況 第Ⅴ-14-6 図 1
- 2 708 溝遺物出土状況 第Ⅴ-14-7 図 11
- 3 708 溝遺物出土状況
第Ⅴ-14-7 図 1・14
- 図版 83
- 1 708 溝遺物出土状況 第Ⅵ-3 図 2
- 2 708 溝遺物出土状況
本弓Ⅱ第Ⅳ-6-1 図 1
- 3 708 溝下層矢板列検出状況
本弓Ⅱ第Ⅳ-6-1 図 3～6（北から）
- 図版 84
- 1 776 溝土層断面
（Y=-12,320 ライン 西から）
- 2 776 溝内木製構造物（南から）
- 図版 85
- 1 600 溝検出状況（南西から）
- 2 600 溝土層断面（北から）
- 図版 86
- 1 600 溝完掘状況（南西から）
- 2 5 溝土層断面（南西から）
- 図版 87
- 1 5 溝土器溜まり（南西から）
- 2 5 溝土器溜まり（西から）
- 図版 88
- 1 5 溝土器溜まり下土層断面（南から）
- 2 52 溝遺物出土状況 第Ⅴ-14-10 図 1
- 図版 89
- 1 52 溝完掘状況（北から）
- 2 125 溝完掘状況（東から）
- 図版 90
- 1 727 溝土層断面（南西から）
- 2 727 溝完掘状況（北から）
- 図版 91
- 1 43 土坑土層断面（南西から）
- 2 43・48 土坑完掘状況（西から）
- 図版 92
- 1 45 土坑完掘状況（北から）
- 2 46・47 土坑検出状況（北から）
- 図版 93
- 1 51・53～56 土坑完掘状況（南西から）
- 2 60 土坑遺物出土状況・土層断面（北から）
- 図版 94
- 1 61 土坑遺物出土状況（南から）
- 2 63～65 土坑完掘状況（東から）
- 図版 95
- 1 74～78 土坑完掘状況（南東から）
- 2 100 土坑土層断面（南西から）
- 図版 96
- 1 100 土坑遺物出土状況（南から）
- 2 100 土坑完掘状況（東から）
- 図版 97
- 1 101 土坑土層断面（南西から）
- 2 101 土坑遺物出土状況（南から）
- 図版 98
- 1 101 土坑完掘状況（南から）

- 2 123 土坑遺物出土状況（北から）
- 図版 99
- 1 148 土坑遺物出土状況（西から）
- 2 148 土坑完掘状況（南から）
- 図版 100
- 1 330 土坑土層断面（西から）
- 2 330 土坑遺物出土状況（北から）
- 図版 101
- 1 354 土坑上遺物出土状況（北西から）
- 2 354 土坑検出状況（北西から）
- 図版 102
- 1 354 土坑土層断面（南西から）
- 2 354 土坑炭化物出土状況（北西から）
- 図版 103
- 1 421 土坑遺物出土状況（南から）
- 2 421 土坑完掘状況（西から）
- 図版 104
- 1 144 土坑完掘状況（南から）
- 2 147 土坑土層断面（西から）
- 3 328 土坑完掘状況（北から）
- 図版 105
- 1 329 土坑完掘状況（北から）
- 2 416 土坑遺物出土状況
第 V-14-33 図 1（南から）
- 3 416 土坑完掘状況（東から）
- 図版 106
- 1 718 ピット土層断面（東から）
- 2 731 ピット完掘状況（南から）
- 3 741・747 土坑完掘状況（西から）
- 図版 107
- 1 771 土坑完掘状況（南から）
- 2 772 ピット完掘状況（東から）
- 3 787 土坑土層断面（南から）
- 図版 108
- 1 790 土坑遺物出土状況
第 V-14-35 図（北東から）
- 2 790 土坑完掘状況（南西から）
- 3 795 ピット土層断面（南から）

- 図版 109
- 1 801 土坑土層断面（北東から）
- 2 801 土坑遺物出土状況
第 V-14-36 図（南から）
- 3 801 土坑完掘状況（北西から）
- 図版 110
- 1 911 ピット完掘状況（南から）
- 2 931 ピット土層断面（南から）
- 3 933 ピット完掘状況（南から）
- 図版 111
- 1 掘立柱建物 1
26 土坑柱根検出状況（北から）
- 2 掘立柱建物 1
150 土坑木材出土状況（東から）
- 図版 112
- 1 掘立柱建物 1 完掘状況（東から）
- 2 掘立柱建物 2
62 土坑検出状況（北西から）
- 図版 113
- 1 掘立柱建物 2
62 土坑上層遺物出土状況（南西から）
- 2 掘立柱建物 2
62 土坑上層完掘状況（南西から）
- 図版 114
- 1 掘立柱建物 2
62 土坑下層・304 土坑土層断面（南西から）
- 2 掘立柱建物 2
352・353 ピット検出状況（南西から）
- 図版 115
- 1 掘立柱建物 2
191 土坑土層断面（西から）
- 2 掘立柱建物 2
191・192 土坑完掘状況（南西から）
- 図版 116
- 1 掘立柱建物 2
336 土坑土層断面（北から）
- 2 掘立柱建物 2
337 土坑土層断面（西から）

- 3 掘立柱建物 2
338 土坑土層断面（北から）
- 図版 117
- 1 掘立柱建物 2
339 土坑土層断面（北から）
- 2 掘立柱建物 2
340 土坑土層断面（南から）
- 3 掘立柱建物 2
353 土坑土層断面（南から）
- 図版 118
- 1 掘立柱建物 2 完掘状況（東から）
- 2 掘立柱建物 2 完掘状況（南から）
- 図版 119
- 1 700 盛土 後期大型溝群（南東から）
- 2 700 盛土 701 溝検出状況（北東から）
- 図版 120
- 1 701 溝完掘状況（北東から）
- 2 700 盛土東側土層断面（南西から）
- 図版 121
- 1 700 盛土西側土層断面（南東から）
- 2 700 盛土南側土層断面（北東から）
- 図版 122
- 1 700 盛土北側土層断面（南から）
- 2 700 盛土北側石列（北東から）
- 図版 123
- 1 700 盛土北側石列土層断面（北西から）
- 2 700 盛土南側石列（南西から）
- 図版 124
- 1 700 盛土北辺と北側石列（北西から）
- 2 700 盛土南辺と南側石列（南東から）
- 図版 125
- 1 701 溝南側土層断面（北西から）
- 2 701 溝西側土層断面（南から）
- 図版 126
- 1 701 溝上層土器溜まり
検出状況（北西から）
- 2 701 溝上層土器溜まり
検出状況 第 V-14-46 図 2
- 図版 127
- 1 701 溝上層土器溜まり
検出状況 第 V-14-46 図 1・6
- 2 701 溝上層土器溜まり
検出状況 第 V-14-47 図 5・8
- 図版 128
- 1 700 盛土拡張区土層断面（南西から）
- 2 700 盛土拡張区底面
刃先痕検出状況（南西から）
- 図版 129
- 1 700 盛土拡張区底面刃先痕
完掘状況（南から）
- 2 700 盛土拡張区完掘状況（南東から）
- 図版 130
- 1 700 盛土第 1 層遺物出土状況
第 V-14-39 図 13
- 2 700 盛土第 3 層遺物出土状況
第 V-14-39 図 6・17
- 3 699 土坑検出状況（南から）
- 図版 131
- 1 699 土坑完掘状況（南から）
- 2 702 土坑検出状況（南から）
- 3 702 土坑土層断面（北東から）
- 図版 132
- 1 702 土坑礫出土状況（北東から）
- 2 713 土坑検出状況（西から）
- 3 713 土坑土層断面（南西から）
- 図版 133
- 1 713 土坑完掘状況（西から）
- 2 759 土坑完掘状況（南から）
- 3 761 土坑土層断面（西から）
- 図版 134
- 1 762 ピット土層断面（南から）
- 2 762 ピット遺物出土状況
第 V-14-41 図（南から）
- 3 766 土坑土層断面（南東から）
- 図版 135
- 1 767 溝土層断面（北から）

- 2 821 土坑土層断面 (西から)
- 3 821 土坑完掘状況 (西から)
- 図版 136
- 1 825 ~ 828 ピット土層断面 (南から)
- 2 832 ~ 836 ピット土層断面 (南から)
- 3 822 ~ 836 ピット完掘状況 (南東から)
- 図版 137
- 1 866 土坑完掘状況 (南東から)
- 2 869 土坑土層断面 (南から)
- 3 869 土坑完掘状況 (南東から)
- 図版 138
- 1 889 溝土層断面 (南から)
- 2 889 溝完掘状況 (南から)
- 図版 139
- 1 896 溝完掘状況 (北から)
- 2 917 溝完掘状況 (南東から)
- 図版 140
- 1 700 盛土完掘状況 (下方向が北)
- 2 5区南半部第3-1-3a層完掘状況 (南から)
- 図版 141
- 1 5区北半部第3-1-3a層下面完掘状況
(西から)
- 2 5・420 溝土層断面 X=-57,530 ライン
(サンプル採取位置含む 南西から)
- 図版 142
- 1 5・420 溝土層断面 X=-57,520 ライン
(サンプル採取位置含む 北から)
- 2 420 溝底面付近遺物出土状況 (北西から)
- 図版 143
- 1 420 溝遺物出土状況
第 V-15-1 ~ 6 図 12・16・25・36・42・47・55
(北から)
- 2 420 溝遺物出土状況
第 V-15-1 ~ 6 図 5・24・28・51 (西から)
- 図版 144
- 1 420 溝遺物出土状況
第 V-15-1 ~ 6 図 6・37・50
- 2 420 溝遺物出土状況 第 V-15-6 図 49
- 3 420 溝遺物出土状況 第 V-15-5 図 41
- 4 420 溝遺物出土状況 第 V-15-6 図 55
- 5 420 溝完掘状況 (北から)
- 図版 145
- 1 760 溝土層断面 Y=-12,320 ライン
(北西から)
- 2 760 溝土層断面 (北西から)
- 図版 146
- 1 760 溝西側完掘状況 (南西から)
- 2 760 溝東側完掘状況 (南西から)
- 図版 147
- 1 665 溝完掘状況 (南西から)
- 2 880・910 溝完掘状況 (西から)
- 図版 148
- 1 895・905 溝完掘状況 (南西から)
- 2 942 溝土層断面 (A-A' 南から)
- 図版 149
- 1 942 溝遺物出土状況 (南東から)
- 2 942 溝遺物出土状況 (北東から)
- 図版 150
- 1 942 溝遺物出土状況 (近接 東から)
- 2 942 溝完掘状況 (北西から)
- 図版 151
- 1 952 溝杭列検出状況 (東から)
- 2 952 溝杭列検出状況 2 (東から)
- 図版 152
- 1 952 溝完掘状況 (南から)
- 2 杭列・溝状遺構検出状況 (北西から)
- 図版 153
- 1 杭列・溝状遺構南側土層断面 (西から)
- 2 900 溝完掘状況 (南東から)
- 図版 154
- 1 418 溝完掘状況 (北から)
- 2 780 溝完掘状況 (北東から)
- 3 786 溝完掘状況 (南から)
- 図版 155
- 1 第3-2a層遺物出土状況 第VI -1 図3
- 2 710 溝最上層遺物出土状況 第V-16-1 図

3 170 土坑土層断面 (北東から)

図版 156

1 174 土坑完掘状況 (北から)

2 180 土坑土層断面 (西から)

3 182 土坑土層断面 (西から)

図版 157

1 184 土坑土層断面 (西から)

2 185 土坑土層断面 (西から)

3 188 土坑土層断面 (西から)

図版 158

1 190 土坑土層断面 (西から)

2 417 土坑完掘状況 (南から)

3 690 土坑土層断面 (北西から)

図版 159

1 696 土坑検出状況 (北西から)

2 696 土坑完掘状況 (南から)

図版 160

1 800 土坑検出状況 (南から)

2 800 土坑土層断面 (南西から)

図版 161

1 800 土坑完掘状況 (南から)

2 916 土坑遺物出土状況 (北西から)

図版 162

1 813 土坑完掘状況 (西から)

2 818 土坑土層断面 (南から)

3 818 土坑完掘状況 (南から)

図版 163

1 851 土坑完掘状況 (南東から)

2 860 土坑土層断面 (東から)

3 861 ピット礎板検出状況 (北東から)

図版 164

1 862 ピット土層断面 (南から)

2 870 土坑完掘状況 (南から)

3 876 土坑完掘状況 (南から)

図版 165

1 878 土坑完掘状況 (南から)

2 879 土坑土層断面 (南から)

3 879 土坑完掘状況 (南から)

図版 166

1 888 土坑完掘状況 (南から)

2 919 土坑完掘状況 (北から)

3 927 ピット土層断面 (南から)

図版 167

1 918 土坑土層断面

遺物出土状況 第 V-15-16 図 (西から)

2 918 土坑完掘状況 (西から)

図版 168

1 竪穴住居 1 719 柱穴土層断面 (南から)

2 竪穴住居 1 719 柱穴完掘状況 (南から)

3 竪穴住居 1 748 ピット土層断面
(南から)

図版 169

1 竪穴住居 1 748 ピット完掘状況
(南から)

2 竪穴住居 1 797 柱穴土層断面 (南から)

3 竪穴住居 1 797 柱穴完掘状況 (南から)

図版 170

1 竪穴住居 1 完掘状況 (南東から)

2 5区南半部第 3-2a 層下面完掘状況
(南から)

図版 171

1 5区北半部第 3-2a 層下面完掘状況
(南西から)

2 710 溝北側上層～中層土層断面
Y=-12,320 ライン (南西から)

図版 172

1 710 溝南側上層～中層土層断面
Y=-12,320 ライン (南西から)

2 710 溝北側上層～中層土層断面
Y=-12,300 ライン (西から)

図版 173

1 710 溝南側上層～中層土層断面
Y=-12,300 ライン (西から)

2 710 溝北側中層～下層土層断面
Y=-12,320 ライン (西から)

図版 174

- 1 710 溝南側中層～下層土層断面
Y=-12,320 ライン (南西から)
- 2 710 溝中層～下層土層断面
Y=-12,300 ライン (西から)

図版 175

- 1 710 溝下層土層断面
Y=-12,320 ライン (西から)
- 2 710 溝下層土層断面
Y=-12,300 ライン (西から)

図版 176

- 1 710 溝木材出土状況 (北から)
- 2 710 溝木材出土状況 (北西から)

図版 177

- 1 710 溝木材出土状況 (近接 北から)
- 2 710 溝ケヤキ大木出土状況 (北西から)

図版 178

- 1 710 溝ケヤキ大木根元 (近接 北西から)
- 2 710 溝ケヤキ大木 (近接 北東から)

図版 179

- 1 710 溝加工木材出土状況 (北西から)
- 2 710 溝上層遺物出土状況
第 V-17-29 図 2
- 3 710 溝中層遺物出土状況 第 V-17-27 図 4
- 4 710 溝中層遺物出土状況 第 VI -5-1 図 1
- 5 710 溝中層遺物出土状況 第 V-17-29 図 7

図版 180

- 1 710 溝上層土器出土状況 (西から)
- 2 710 溝上層遺物出土状況
本弓Ⅱ 第Ⅳ-7-2 図 4
- 3 710 溝上層遺物出土状況
本弓Ⅱ 第Ⅳ-7-1 図 2

図版 181

- 1 710 溝上層遺物出土状況 第 VI -5-2 図 2
- 2 710 溝上層遺物出土状況
本弓Ⅱ 第Ⅳ-7-1 図 1
- 3 710 溝中層土器出土状況 (北から)

図版 182

- 1 710 溝内木製構造物 1 (北西から)
- 2 710 溝内木製構造物 2 (南から)

図版 183

- 1 710 溝内木製構造物 3 (北から)
- 2 710 溝内木製構造物 4 (北西から)

図版 184

- 1 710 溝内木製構造物 4 (南から)
- 2 949 構造物 (南から)

図版 185

- 1 949 構造物 (西から)
- 2 949 構造物 (北から)

図版 186

- 1 949 構造物土層断面 (南西から)
- 2 949 構造物中層段階 (南東から)

図版 187

- 1 949 構造物中層段階 (北西から)
- 2 949 構造物下層段階 (西から)

図版 188

- 1 949 構造物内杭列 1 (南から)
- 2 949 構造物内杭列 1 (西から)

図版 189

- 1 949 構造物内杭列 3 (南西から)
- 2 710 溝西側完掘状況 (南西から)

図版 190

- 1 710 溝西側完掘状況 (北東から)
- 2 710 溝東側完掘状況 (北から)

図版 191

- 1 939 溝土層断面 (北西から)
- 2 939 溝遺物出土状況 (北西から)
- 3 934 溝完掘状況 (南から)

図版 192

- 1 947 溝完掘状況 (西から)
- 2 946 溝遺物出土状況 第 V-16-4 図 1～5・7
- 3 946 溝遺物出土状況 第 V-16-4 図 6

図版 193

- 1 946 溝完掘状況 (北から)
- 2 948 溝完掘状況 (北から)

図版 194

- 1 948 溝土層断面 遺物出土状況
第 V-16-6 図 (北西から)
- 2 423 土坑完掘状況 (西から)
- 3 424・425 土坑土層断面 (南から)

図版 195

- 1 433 土器集積 第 V-16-8 図 (北西から)
- 2 433 土器集積 (写真上が北方向)

図版 196

- 1 426 土坑土層断面 (南から)
- 2 435 土坑検出状況 (南から)
- 3 435 土坑完掘状況 (南から)

図版 197

- 1 438 土坑完掘状況 (南から)
- 2 930 土坑土層断面 (南西から)
- 3 930 土坑完掘状況 (南西から)

図版 198

- 1 943 ピット完掘状況 (南から)
- 2 944 ピット完掘状況 (南から)
- 3 431 炭化物集中 (北から)

図版 199

- 1 432 炭化物集中 第 5a' 層遺物出土状況
第 V-10 図 1・2・4 (南西から)
- 2 945 炭化物集中 (東から)
- 3 第 4a 層遺物出土状況 第 V-9-1 図 4

図版 200

- 1 5 区南半部第 4a 層下面完掘状況 (南から)
- 2 5 区北半部第 4a 層下面完掘状況 (北から)



1 調査地遠景（北から）



2 調査地遠景（北東から） 写真提供：鳥取県埋蔵文化財センター


図版 2



1 X=-57,380 ライン
土層断面
Y=-12,280 ~ 285 間
(南から)



2 X=-57,380 ライン
土層断面
Y=-12,310 ~ 325 間
(南西から)



3 X=-57,380 ライン
土層断面
700 盛土・701 溝部分
(南から)

1 X=-57,380 ライン
土層断面
第 3-2a 層以下
Y=-12,295 ~ 300 間
(南東から)



2 X=-57,380 ライン
土層断面
第 3-2a 層以下
Y=-12,300 ~ 320 間
(南から)



3 X=-57,380 ライン
土層断面
第 3-2a 層以下
Y=-12,330 ~ 335 間
(南東から)



図版 4



1 X=-57,430 ライン
土層断面
2 溝部分
(南から)



2 X=-57,430 ライン
土層断面
Y=-12,310 ~ 320 間
(南東から)



3 X=-57,430 ライン
土層断面
Y=-12,300 ~ 310 間
(南から)

- 1 X=-57,430 ライン
土層断面
600 溝・760 溝部分
(南西から)



- 2 X=-57,480 ライン
土層断面
Y=-12,330 ~ 340 間
(南東から)



- 3 X=-57,480 ライン
土層断面
Y=-12,330 以東
(南西から)



図版 6



1 X=-57,530 ライン
土層断面
2 溝部分
(南西から)



2 X=-57,530 ライン
土層断面
5 溝部分
(南西から)



3 Y=-12,300 ライン
土層断面
X=-57,370 ~ 380 間
(南西から)


- 1 Y=-12,300 ライン
土層断面
X=-57,390 ~ 400 間
(北西から)



- 2 Y=-12,300 ライン
土層断面
2 溝部分
(南西から)



- 3 Y=-12,300 ライン
土層断面
710 溝南端付近
(北西から)



図版 8



1 Y=-12,320 ライン
土層断面
X=-57,350 ~ 360 間
(南西から)



2 Y=-12,320 ライン
土層断面
X=-57,360 ~ 370 間
(南西から)



3 Y=-12,320 ライン
土層断面
X=-57,370 ~ 380 間
(西から)

1 Y=-12,320 ライン
土層断面
X=-57,400 ~ 420 間
(南西から)



2 Y=-12,320 ライン
土層断面
X=-57,420 ~ 440 間
(西から)



3 Y=-12,320 ライン
土層断面
X=-57,440 ~ 450 間
(南西から)



図版 10



1 Y=-12,320 ライン
土層断面
第 3-2a 層以下
X=-57,350 ~ 360 間
(南西から)



2 Y=-12,320 ライン
土層断面
第 3-2a 層以下
X=-57,410 ~ 420 間
(南西から)



3 Y=-12,320 ライン
土層断面
第 3-2a 層以下
X=-57,450 ~ 460 間
(北西から)

- 1 Y=-12,320 ライン
土層断面
第 3-2a 層以下
X=-57,430 ~ 460 間
(南西から)



- 2 Y=-12,320 ライン
土層断面
第 4a 層以下
710 溝北端部分
(南西から)



- 3 調査地北壁土層断面
(南西から)





1 1 溝南半部検出状況 (北から)



2 1 溝土層断面 (B-B' 南から)



1 1 溝土層断面 (C-C') 底面足跡 (南から)



2 1 溝南半部完掘状況 (南から)



3 1 溝南半部完掘状況 (北から)

図版 14



1 1溝北半部完掘状況（南から）



2 1溝北半部完掘状況（北から）



3 1溝（4D-7b・8b区）土層断面・礫集中（南から）



1 5区南半部第2a層下面擬似畦畔（南西から）



2 5区南半部第2a層下面完掘状況（南から）



1 5区北西隅 第2a層掘削状況（北東から）



2 5区北西隅 第2a層下面検出疑似畦畔（北東から）



1 5区北半部 第2a・2b層下面検出畦畔（北東から）



2 5区北半部 第2a・2b層下面検出畦畔（南西から）




1 5区北半部第2a・2b層下面完掘状況（南西から）




2 5区北半部第2a・2b層下面完掘状況（北から）

1 1 溝遺物
(本弓Ⅱ第Ⅳ-3 図 2)
出土状況



2 1 溝底面足跡
検出状況
(南から)



3 5 区南半部
牛の足跡





1 土坑群 A 群北側完掘状況（東から）




2 土坑群 A 群・6 溝土層断面（東から）



1 土坑群 B 群南側検出状況 (南西から)



2 土坑群 B 群北側土層断面 (西から)



1 土坑群 B 群南側土層断面（北から）



2 土坑群 B 群南側完掘状況（西から）



3 土坑群 B 群北側完掘状況（西から）



1 土坑群 A～C 群完掘状況 (西から)



2 土坑群 C・D 群完掘状況 (西から)



1 土坑群 E・F 群土層断面 (南西から)



2 土坑群 F 群土層断面 (西から)



1 土坑群 F・G 群完掘状況 (西から)



2 土坑群 F・H 群完掘状況 (北から)



1 土坑群 H 群土層断面 (西から)



2 土坑群 H 群完掘状況 (西から)



1 土坑群J群検出状況（西から）



2 土坑群J群7落ち込み完掘状況（南西から）



1 土坑群 K・L 群検出状況 (西から)



2 土坑群 L 群土層断面 (西から)




1 土坑群 L 群検出状況 (南西から)



2 土坑群 M 群完掘状況 (南東から)




1 土坑群C～L群完掘状況（東から）




2 土坑群C～L群完掘状況（北西から）




1 第 3-1-1a 層遺物出土状況
第 V-2 図 18



2 第 3-1-1a 層遺物出土状況
第 V-2 図 24



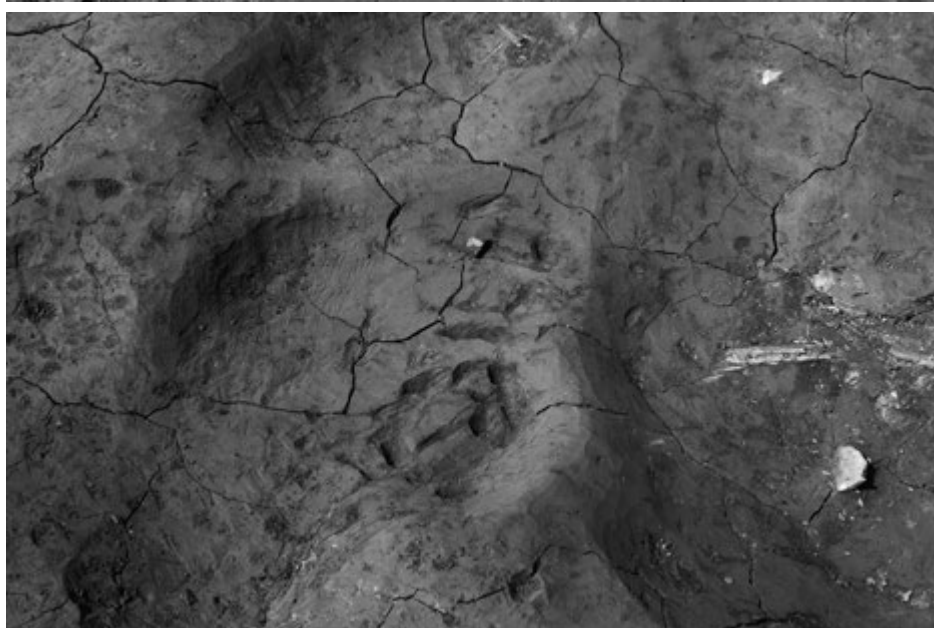
3 99 溝底面刃先痕
検出状況
(西から)



1 99 溝底面刃先痕
完掘状況
(北から)



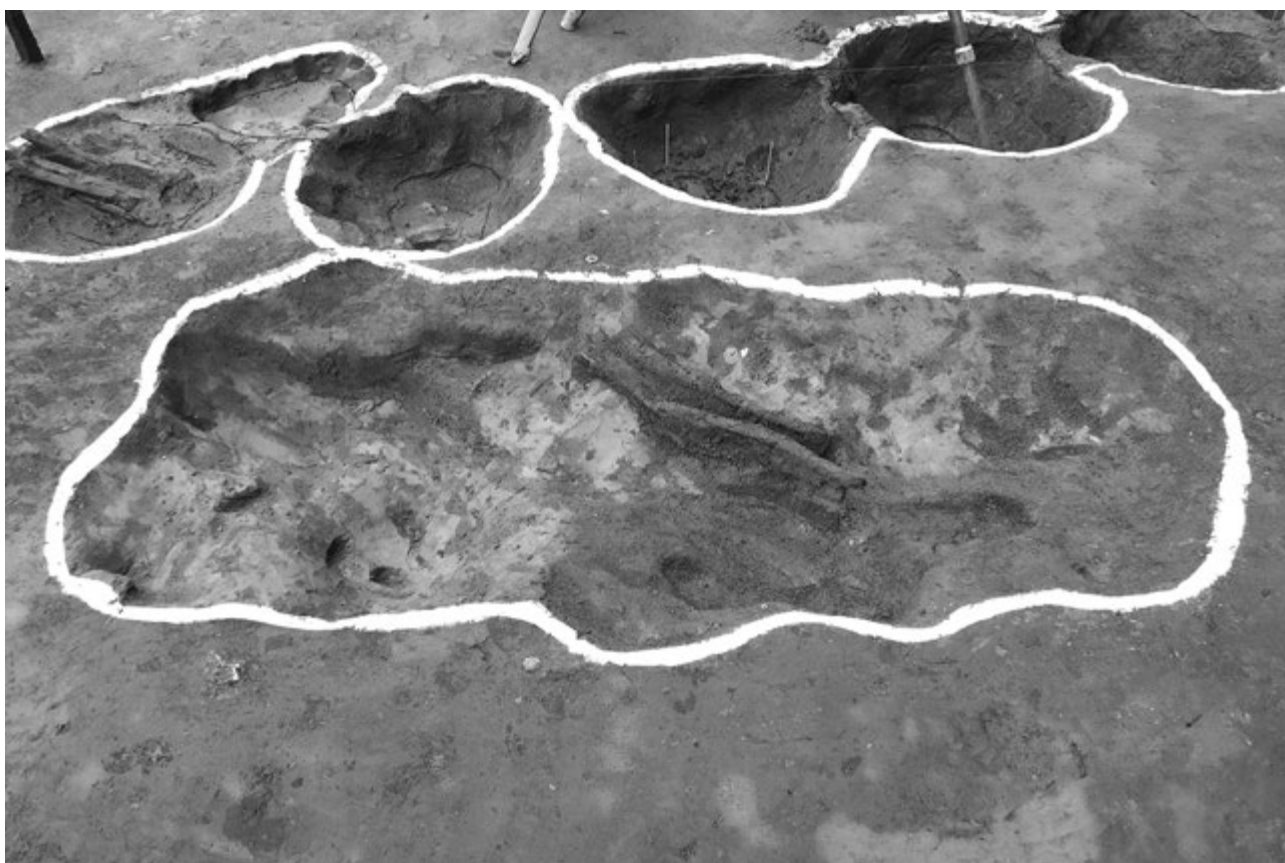
2 522 土坑底面刃先痕
検出状況
(南西から)




3 522 土坑底面刃先痕
完掘状況
(南西から)



1 144 土坑土層断面 (南東から)



2 144 土坑完掘状況 (南から)



1 664 構造物検出状況 (南東から)



2 664 構造物検出状況 (北西から)



1 664 構造物近景 (南から)



2 2 溝上部構造物検出状況 (北東から)



1 2溝上部構造物検出状況（西から）




2 5D-4c・5c区 2溝検出状況（南西から）




1 2溝土層断面 (A-A' 南から)



2 2溝土層断面 (B-B' 南西から)



1 2溝中層ワラ束状製品出土状況（北西から）



2 2溝中層ワラ束状製品出土状況（近接 西から）



1 2溝上層遺物出土状況 第V-13-2 図7



2 2溝上層遺物出土状況 第V-13-2 図5・9



3 2溝上層遺物出土状況 本弓Ⅱ第Ⅳ-5-8 図30



4 2溝中層遺物出土状況 本弓Ⅱ第Ⅳ-5-7 図26



5 2溝中層遺物出土状況 第V-13-5 図33



6 2溝中層遺物出土状況 本弓Ⅱ第Ⅳ-5-4 図12 など




7 2溝中層遺物出土状況 第V-13-5 図31



8 2溝中層遺物出土状況 本弓Ⅱ第Ⅳ-5-8 図29



1 2溝中層木製構造物検出状況（南東から）



2 2溝中層木製構造物検出状況（南から）



1 2溝内木製構造物1 検出状況（南東から）



2 2溝内木製構造物1 検出状況（北から）



1 2溝内木製構造物1除去後（南西から）



2 2溝内木製構造物1下ピット群完掘状況（北から）



1 2溝内木製構造物3検出状況(南東から)



2 2溝内木製構造物3検出状況(北西から)



1 2溝内木製構造物3下ピット検出状況（南東から）



2 2溝内礫集積・土器（第V-13-4 図13）検出状況（北から）



1 2溝北半部完掘状況（南西から）



2 2溝北半部完掘状況（北東から）



1 5区南半部4落ち込み位置 (写真左が北)



2 4落ち込み・2溝全景 (南東から)



1 4落ち込み全景（西から）



2 4落ち込み埋没土砂（南から）



1 砂礫層上部の遺物（第V-13-13 図1）出土状況（南から）



2 4 落ち込み木製構造物埋没後の堆積層（南から）




1 4落ち込み埋没後の小流路（南から）



2 4落ち込み埋没後の小流路での構造物（南から）



1 PEG 溶液塗布状況



2 Kuraves による写真計測
状況



3 ステージ 6 被覆材の取り
上げ状況



1 4落ち込み完掘状況（南西から）



2 4落ち込みステージ2木製構造物（南から）



1 4落ち込みステージ2木製構造物（北から）



2 4落ち込みステージ2木製構造物（北西から）



1 4落ち込みステージ2支持工1・4 (西から)



2 4落ち込みステージ2支持工1上端部 (北から)



1 4落ち込みステージ2支持工2上端部（北から）



2 4落ち込みステージ2支持工3上端部（北から）



1 4落ち込みステージ3突堤状遺構と木製構造物（南西から）



2 4落ち込みステージ3突堤状遺構と木製構造物（北西から）



1 4落ち込みステージ3木製構造物（南西から）



2 4落ち込みステージ3構築単位A（西から）



1 4落ち込みステージ3構築単位A 板材設置 (北西から)



2 4落ち込みステージ3支持工5 (東から)



1 4落ち込みステージ4北側および南側石積（北西から）



2 4落ち込みステージ4北側および南側石積（南東から）



1 4落ち込みステージ4 木製構造物と板敷遺構（西から）



2 4落ち込みステージ4 板敷遺構と台形枠（写真左が北）



1 4落ち込みステージ4台形粋近接



2 4落ち込みステージ4台形粋近接2



1 4落ち込みステージ4板敷遺構 (南西から)



2 4落ち込みステージ4板敷遺構 (写真左が北)



1 4落ち込みステージ4 編組製品近接




2 4落ち込みステージ4 板敷遺構上盛土 (西から)



1 4落ち込みステージ5木製構造物（南西から）



2 4落ち込みステージ5構築単位C・D境界（西から）



1 4落ち込みステージ5 構築単位Eと被覆材（南西から）



2 4落ち込みステージ6 北側土囊積（南から）



1 4落ち込みステージ6北側土嚢積 粗朶出土状況 (写真上が北)



2 4落ち込みステージ6水門部 (西から)



1 4落ち込みステージ6支持工6 (南から)



2 4落ち込みステージ6支持工6 横木との組み合わせ (西から)



1 4落ち込みステージ6構築単位G上部盛土（北西から）



2 4落ち込みステージ7木製構造物（北西から）



1 4落ち込みステージ7南側土囊積断面（南から）



2 4落ち込みステージ7南側土囊積（上部被覆層除去後 南から）



1 4落ち込みステージ7土囊F上面のヒモ結び目（写真上が北）



2 4落ち込みステージ9木製構造物北側（北西から）



1 4落ち込みステージ9木製構造物（南から）



2 4落ち込みステージ12木製構造物南側（南西から）



1 4落ち込みステージ 12 木製構造物南側（西から）



2 4落ち込みステージ 12 木製構造物北側（南西から）



1 4落ち込みステージ 12 木製構造物北側（北西から）



2 4落ち込み最下部砂礫層



1 2溝内盛土1周辺部材（南から）



2 2溝内盛土1土層断面 X=-57,536 ライン（南から）



1 2溝内盛土1に伴う杭列（南東から）



2 2溝内盛土1に伴う杭列（南から）



1 4落ち込み遺物出土状況 本弓Ⅱ第Ⅳ-5-21 図11



2 4落ち込み遺物出土状況 本弓Ⅱ第Ⅳ-5-19 図4



3 4落ち込み遺物出土状況 本弓Ⅱ第Ⅳ-5-19 図4



4 4落ち込み遺物出土状況 本弓Ⅱ第Ⅳ-5-19 図3



5 4落ち込み遺物出土状況 本弓Ⅱ第Ⅳ-5-22 図14



6 4落ち込み遺物出土状況 本弓Ⅱ第Ⅳ-5-23 図15




7 4落ち込み遺物出土状況 本弓Ⅱ第Ⅳ-5-21 図13



8 4落ち込み遺物出土状況 第Ⅵ-2 図5

図版 76



1 4落ち込み遺物出土状況 第V-13-14 図 28



2 4落ち込み遺物出土状況 本弓Ⅱ第Ⅳ-5-24 図 27



3 4落ち込み遺物出土状況 第V-13-17 図 61



4 4落ち込み遺物出土状況 本弓Ⅱ第Ⅳ-5-20 図 8




5 4落ち込み遺物出土状況 第V-13-14 図4・16、図 28



6 4落ち込み遺物出土状況 本弓Ⅱ第Ⅳ-5-20 図 10



7 4落ち込み遺物出土状況 第V-13-12 図 14・15、図 19



8 4落ち込み遺物出土状況 第V-13-12 図 10



1 4落ち込み遺物出土状況 本弓Ⅱ第Ⅳ-5-23 図16



2 4落ち込み遺物出土状況 本弓Ⅱ第Ⅳ-5-20 図7



3 4落ち込み遺物出土状況 本弓Ⅱ第Ⅳ-5-19 図2



4 4落ち込み最下部遺物出土状況 第Ⅴ-13-14 図24・26



5 4落ち込み最下部遺物出土状況 第Ⅴ-13-17 図55



6 4落ち込み遺物出土状況 本弓Ⅱ第Ⅳ-5-25 図33～35



7 2溝内盛土1周辺木材出土状況 (南西から)



8 2溝内盛土1周辺遺物出土状況 第Ⅴ-13-3 図31



1 2溝・後期大型溝群土層断面 (Y=-12,300 ライン 北西から)




2 後期大型溝群土層断面 (X=-57,300 ライン 南西から)



1 601・635 溝検出状況（西から）



2 635 溝土層断面（調査地西端 北東から）




1 708 溝検出状況 (西から)



2 708 溝土層断面 (Y=-12,320 ライン 南西から)



1 708 溝完掘状況 (西から)



2 708 溝北側完掘状況 (南から)



1 707 溝遺物出土狀況
第V-14-6 图 1




2 708 溝遺物出土狀況
第V-14-7 图 11



3 708 溝遺物出土狀況
第V-14-7 图 1 · 14

1 708 溝遺物出土状況
第VI-3 図2



2 708 溝遺物出土状況
本弓Ⅱ第IV-6-1 図1



3 708 溝下層矢板列
検出状況
本弓Ⅱ第IV-6-1
図3～6 (北から)






1 776 溝土層断面 (Y=-12320 ライン 西から)



2 776 溝内木製構造物 (南から)



1 600 溝検出状況 (南西から)



2 600 溝土層断面 (北から)



1 600 溝完掘状況 (南西から)



2 5 溝土層断面 (南西から)



1 5 溝土器溜まり (南西から)



2 5 溝土器溜まり (西から)




1 5 溝土器溜まり下土層断面（南から）



2 52 溝遺物出土状況 第V-14-10 図1



1 52 溝完掘状況 (北から)



2 125 溝完掘状況 (東から)




1 727 溝土層断面 (南西から)



2 727 溝完掘状況 (北から)



1 43 土坑土層断面 (南西から)



2 43・48 土坑完掘状況 (西から)



1 45 土坑完掘状況 (北から)



2 46・47 土坑検出状況 (北から)



1 51・53～56 土坑完掘状況（南西から）



2 60 土坑遺物出土状況・土層断面（北から）



1 61 土坑遺物出土状況（南から）



2 63～65 土坑完掘状況（東から）



1 74～78土坑完掘状況（南東から）



2 100土坑土層断面（南西から）




1 100 土坑遺物出土状況（南から）



2 100 土坑完掘状況（東から）



1 101 土坑土層断面 (南西から)



2 101 土坑遺物出土状況 (南から)



1 101 土坑完掘状況（南から）




2 123 土坑遺物出土状況（北から）



1 148 土坑遺物出土状況（西から）




2 148 土坑完掘状況（南から）




1 330 土坑土層断面（西から）



2 330 土坑遺物出土状況（北から）



1 354 土坑上遺物出土状況（北西から）



2 354 土坑検出状況（北西から）




1 354 土坑土層断面（南西から）



2 354 土坑炭化物出土状況（北西から）



1 421 土坑遺物出土状況（南から）



1 421 土坑完掘状況（西から）



1 144 土坑完掘状況
(南から)



2 147 土坑土層断面
(西から)



3 328 土坑完掘状況
(北から)

1 329 土坑完掘状況
(北から)



2 416 土坑遺物出土状況
第V-14-33 図1
(南から)



3 416 土坑完掘状況
(東から)





1 718 ピット土層断面
(東から)



2 731 ピット完掘状況
(南から)



3 741・747 土坑完掘状況
(西から)

1 771 土坑完掘状況
(南から)



2 772 ピット完掘状況
(東から)




3 787 土坑土層断面
(南から)






1 790 土坑遺物出土状況
第V-14-35 図
(北東から)




2 790 土坑完掘状況
(南西から)



3 795 ピット土層断面
(南から)



1 801 土坑土層断面
(北東から)




2 801 土坑遺物出土状況
第V-14-36 図
(南から)



3 801 土坑完掘状況
(北西から)



1 911 ピット完掘状況
(南から)



2 931 ピット土層断面
(南から)



3 933 ピット完掘状況
(南から)



1 掘立柱建物 1 26 土坑柱根検出状況（北から）



2 掘立柱建物 1 150 土坑木材出土状況（東から）



1 掘立柱建物1完掘状況(東から)




2 掘立柱建物2 62土坑検出状況(北西から)



1 掘立柱建物2 62土坑上層遺物出土状況（南西から）



2 掘立柱建物2 62土坑上層完掘状況（南西から）



1 掘立柱建物2 62土坑下層・304土坑土層断面（南西から）



2 掘立柱建物2 352・353ピット検出状況（南西から）




1 掘立柱建物2 191 土坑土層断面（西から）




2 掘立柱建物2 191・192 土坑完掘状況（南西から）



1 掘立柱建物2
336 土坑土層断面
(北から)




2 掘立柱建物2
337 土坑土層断面
(西から)




3 掘立柱建物2
338 土坑土層断面
(北から)

1 掘立柱建物2
339 土坑土層断面
(北から)



2 掘立柱建物2
340 土坑土層断面
(南から)



3 掘立柱建物2
353 土坑土層断面
(南から)





1 掘立柱建物2完掘状況（東から）



2 掘立柱建物2完掘状況（南から）



1 700 盛土 後期大型溝群 (南東から)



2 700 盛土 701 溝検出状況 (北東から)



1 701 溝完掘状況 (北東から)




2 700 盛土東側土層断面 (南西から)



1 700 盛土西側土層断面（南東から）



2 700 盛土南側土層断面（北東から）



1 700 盛土北側土層断面 (南から)



2 700 盛土北側石列 (北東から)



1 700 盛土北側石列土層断面 (北西から)



2 700 盛土南側石列 (南西から)



1 700 盛土北辺と北側石列（北西から）



2 700 盛土南辺と南側石列（南東から）



1 701 溝南側土層断面（北西から）




2 701 溝西側土層断面（南から）



1 701 溝上層土器溜まり検出状況 (北西から)



2 701 溝上層土器溜まり検出状況 第V-14-46 図2



1 701 溝上層土器溜まり検出状況 第V-14-46 図1・6



2 701 溝上層土器溜まり検出状況 第V-14-47 図5・8



1 700 盛土拡張区土層断面（南西から）



2 700 盛土拡張区底面刃先痕検出状況（南西から）



1 700 盛土拡張区底面刃先痕完掘状況（南から）




2 700 盛土拡張区完掘状況（南東から）



1 700 盛土第 1 層
遺物出土状況
第 V-14-39 図 13



2 700 盛土第 3 層
遺物出土状況
第 V-14-39 図 6・17




3 699 土坑検出状況
(南から)

1 699 土坑完掘状況
(南から)



2 702 土坑検出状況
(南から)



3 702 土坑土層断面
(北東から)





1 702 土坑磔出土状況
(北東から)



2 713 土坑検出状況
(西から)



3 713 土坑土層断面
(南西から)

1 713 土坑完掘状況
(西から)



2 759 土坑完掘状況
(南から)

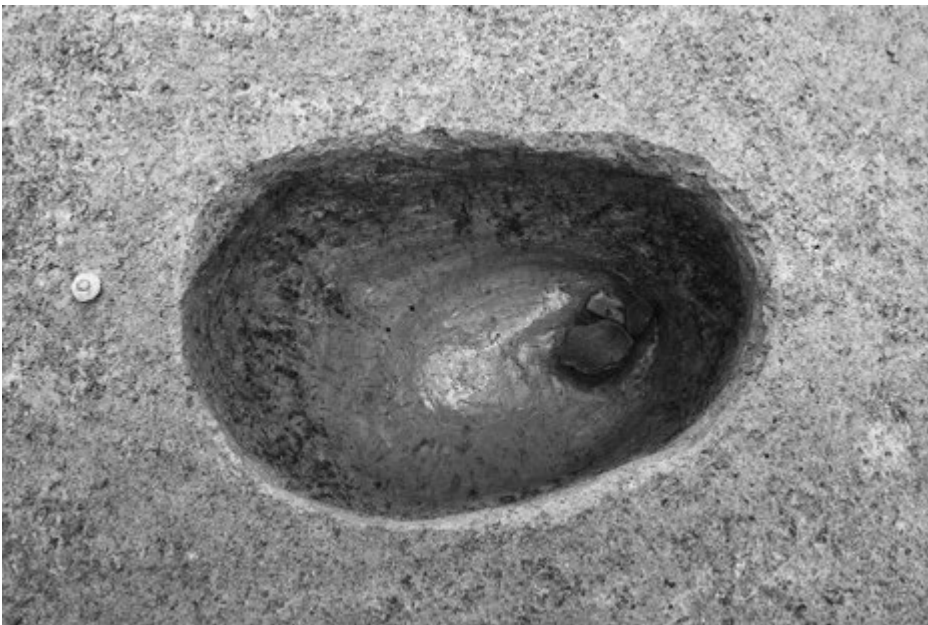


3 761 土坑土層断面
(西から)





1 762 ピット土層断面
(南から)



2 762 ピット
遺物出土状況
第V-14-41 図
(南から)



3 766 土坑土層断面
(南東から)

1 767 溝土層断面
(北から)



2 821 土坑土層断面
(西から)




3 821 土坑完掘状況
(西から)





1 825 ~ 828 ピット
土層断面 (南から)



2 832 ~ 836 ピット
土層断面 (南から)



3 822 ~ 836 ピット
完掘状況 (南東から)

1 866 土坑完掘状況
(南東から)



2 869 土坑土層断面
(南から)



3 869 土坑完掘状況
(南東から)






1 889 溝土層断面 (南から)



2 889 溝完掘状況 (南から)



1 896 溝完掘状況 (北から)



2 917 溝完掘状況 (南東から)




1 700 盛土完掘状況 (下方向が北)



2 5区南半部第3-1-3a層完掘状況 (南から)



1 5区北半部第3-1-3a層下面完掘状況(西から)



2 5・420溝土層断面 X=-57,530ライン (サンプル採取位置含む 南西から)



1 5・420 溝土層断面 X=-57,520 ライン (サンプル採取位置含む 北から)



2 420 溝底面付近遺物出土状況 (北西から)



1 420 溝遺物出土状況 第V-15-1 ~ 6 図 12・16・25・36・42・47・55 (北から)



2 420 溝遺物出土状況 第V-15-1 ~ 6 図 5・24・28・51 (西から)

図版 144



1 420 溝遺物出土状況 第V-15-1～6 図 6・37・50



2 420 溝遺物出土状況 第V-15-6 図 49



3 420 溝遺物出土状況 第V-15-5 図 41



4 420 溝遺物出土状況 第V-15-6 図 55



5 420 溝完掘状況 (北から)




1 760 溝土層断面 Y=-12,320 ライン (北西から)



2 760 溝土層断面 (北西から)



1 760 溝西側完掘状況（南西から）



2 760 溝東側完掘状況（南西から）



1 665 溝完掘状況 (南西から)



2 880・910 溝完掘状況 (西から)




1 895・905 溝完掘状況（南西から）



2 942 溝土層断面（A-A' 南から）



1 942 溝遺物出土状況 (南東から)



2 942 溝遺物出土状況 (北東から)



1 942 溝遺物出土状況 (近接 東から)



2 942 溝完掘状況 (北西から)



1 952 溝杭列検出状況 (東から)



2 952 溝杭列検出状況 2 (東から)



1 952 溝完掘状況 (南から)



2 杭列・溝状遺構検出状況 (北西から)




1 杭列・溝状遺構南側土層断面（西から）



2 900 溝完掘状況（南東から）



1 418 溝完掘状況
(北から)



2 780 溝完掘状況
(北東から)



3 786 溝完掘状況
(南から)

1 第3-2a層
遺物出土状況
第VI-1図3



2 710溝最上層
遺物出土状況
第V-16-1図




3 170土坑土層断面
(北東から)





1 174 土坑完掘状況
(北から)




2 180 土坑土層断面
(西から)



3 182 土坑土層断面
(西から)

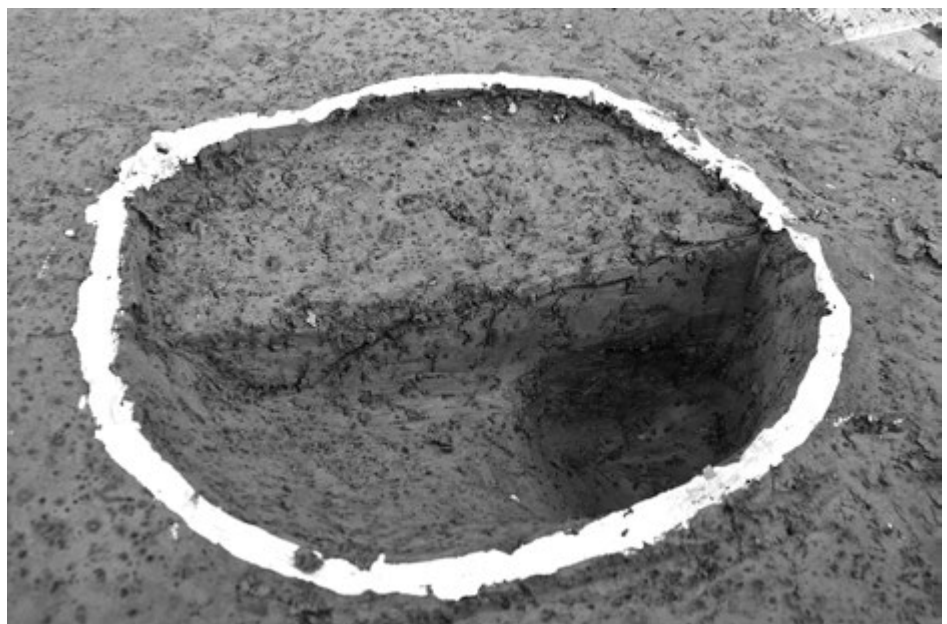
1 184 土坑土層断面
(西から)

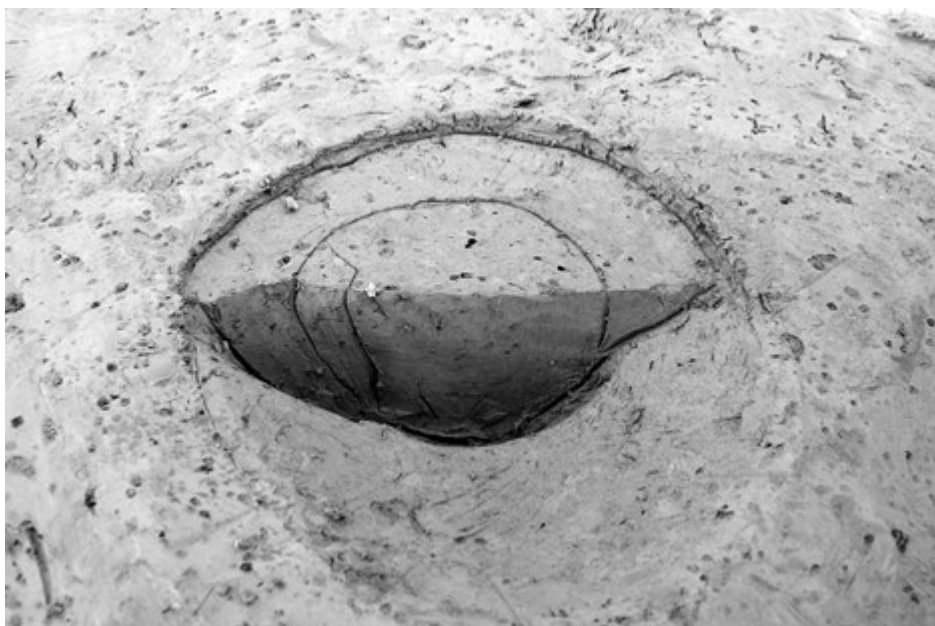


2 185 土坑土層断面
(西から)



3 188 土坑土層断面
(西から)






1 190 土坑土層断面
(西から)




2 417 土坑完掘状況
(南から)




3 690 土坑土層断面
(北西から)



1 696 土坑検出状況（北西から）



2 696 土坑完掘状況（南から）



1 800 土坑検出状況（南から）



2 800 土坑土層断面（南西から）




1 800 土坑完掘状況（南から）



2 916 土坑遺物出土状況（北西から）



1 813 土坑完掘状況
(西から)



2 818 土坑土層断面
(南から)



3 818 土坑完掘状況
(南から)

1 851 土坑完掘状況
(南東から)




2 860 土坑土層断面
(東から)



3 861 ピット
礎板検出状況
(北東から)






1 862 ピット土層断面
(南から)




2 870 土坑完掘状況
(南から)



3 876 土坑完掘状況
(南から)

1 878 土坑完掘状況
(南から)



2 879 土坑土層断面
(南から)



3 879 土坑完掘状況
(南から)






1 888 土坑完掘状況
(南から)



2 919 土坑完掘状況
(北から)




3 927 ピット土層断面
(南から)




1 918 土坑土層断面 遺物出土状況 第V-15-16 図 (西から)




2 918 土坑完掘状況 (西から)



1 豎穴住居 1
719 柱穴土層断面
(南から)



2 豎穴住居 1
719 柱穴完掘状況
(南から)



3 豎穴住居 1
748 ピット土層断面
(南から)

1 竪穴住居 1
748 ピット完掘状況
(南から)




2 竪穴住居 1
797 柱穴土層断面
(南から)



3 竪穴住居 1
797 柱穴完掘状況
(南から)





1 竪穴住居 1 完掘状況 (南東から)



2 5区南半部第3-2a層下面完掘状況 (南から)



1 5区北半部第3-2a層下面完掘状況（南西から）



2 710溝北側上層～中層土層断面 Y=-12,320ライン（南西から）



1 710 溝南側上層～中層土層断面 Y=-12,320 ライン (南西から)



2 710 溝北側上層～中層土層断面 Y=-12,300 ライン (西から)



1 710 溝南側上層～中層土層断面 Y=-12,300 ライン (西から)



2 710 溝北側中層～下層土層断面 Y=-12,320 ライン (西から)



1 710 溝南側中層～下層土層断面 Y=-12,320 ライン (南西から)



2 710 溝中層～下層土層断面 Y=-12,300 ライン (西から)



1 710 溝下層土層断面 Y=-12,320 ライン (西から)



2 710 溝下層土層断面 Y=-12,300 ライン (西から)



1 710 溝木材出土状況 (北から)



2 710 溝木材出土状況 (北西から)



1 710 溝木材出土状況 (近接 北から)



2 710 溝ケヤキ大木出土状況 (北西から)



1 710 溝ケヤキ大木根元 (近接 北西から)



2 710 溝ケヤキ大木 (近接 北東から)



1 710 溝加工木材出土状況 (北西から)



2 710 溝上層遺物出土状況 第V-17-29 図2



3 710 溝中層遺物出土状況 第V-17-27 図4



4 710 溝中層遺物出土状況 第VI-5-1 図1



5 710 溝中層遺物出土状況 第V-17-29 図7



1 710 溝上層
土器出土状況
(西から)



2 710 溝上層
遺物出土状況
本弓Ⅱ第Ⅳ-7-2 図4



3 710 溝上層
遺物出土状況
本弓Ⅱ第Ⅳ-7-1 図2

1 710 溝上層
遺物出土状況
第VI-5-2 図2



2 710 溝上層
遺物出土状況
本弓Ⅱ第IV-7-1 図1



3 710 溝中層
土器出土状況
(北から)





1 710 溝内木製構造物 1 (北西から)



2 710 溝内木製構造物 2 (南から)



1 710 溝内木製構造物3 (北から)



2 710 溝内木製構造物4 (北西から)



1 710 溝内木製構造物 4 (南から)



2 949 構造物 (南から)



1 949 構造物 (西から)



2 949 構造物 (北から)



1 949 構造物土層断面 (南西から)



2 949 構造物中層段階 (南東から)



1 949 構造物中層段階（北西から）



2 949 構造物下層段階（西から）



1 949 構造物内杭列 1 (南から)



2 949 構造物内杭列 1 (西から)



1 949 構造物内杭列3 (南西から)



2 710 溝西側完掘状況 (南西から)



1 710 溝西側完掘状況 (北東から)



2 710 溝東側完掘状況 (北から)

1 939 溝土層断面
(北西から)



2 939 溝遺物出土状況
(北西から)



3 934 溝完掘状況
(南から)





1 947 溝完掘状況
(西から)



2 946 溝遺物出土状況
第V-16-4 図 1~5・7



3 946 溝遺物出土状況
第V-16-4 図 6



1 946 溝完掘状況（北から）



2 948 溝完掘状況（北から）




1 948 溝土層断面
遺物出土状況
第V-16-6 図
(北西から)



2 423 土坑完掘状況
(西から)



3 424・425 土坑
土層断面
(南から)



1 433 土器集積 第V-16-8 図 (北西から)



2 433 土器集積 (写真上が北方向)



1 426 土坑土層断面
(南から)




2 435 土坑検出状況
(南から)



3 435 土坑完掘状況
(南から)

1 438 土坑完掘状況
(南から)



2 930 土坑土層断面
(南西から)

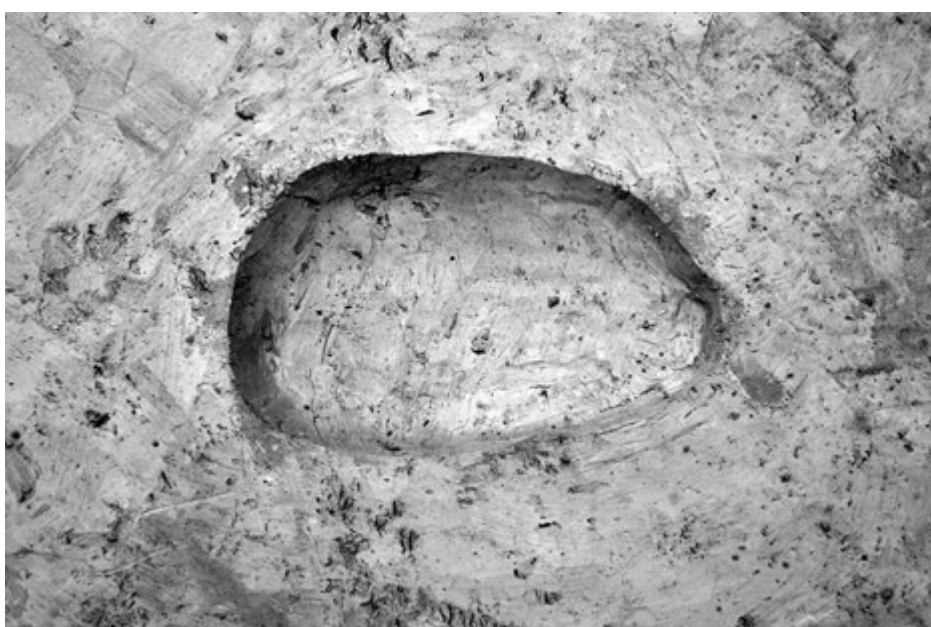


3 930 土坑完掘状況
(南西から)





1 943 ピット完掘状況
(南から)




2 944 ピット完掘状況
(南から)




3 431 炭化物集中
(北から)


1 432 炭化物集中
第 5a' 層遺物出土状況
第 V-10 図 1・2・4
(南西から)



2 945 炭化物集中
(東から)



3 第 4a 層
遺物出土状況
第 V-9-1 図 4





1 5区南半部第4a層下面完掘状況（南から）



2 5区北半部第4a層下面完掘状況（北から）

一般国道9号（鳥取西道路）の改築に伴う
埋蔵文化財発掘調査報告書Ⅷ

鳥取県鳥取市

本高弓ノ木遺跡（5区）Ⅰ
第2分冊【遺構調査（図版）編】

発行 平成25年3月29日
編集 財団法人 鳥取県教育文化財団
発行者 鳥取県教育委員会
〒680-8570 鳥取県鳥取市1丁目271番地
電話 (0857) 26-7525
印刷 勝美印刷株式会社
