

一般国道9号（鳥取西道路）の改築に伴う埋蔵文化財発掘調査報告書XV

鳥取県鳥取市

良田平田遺跡

第2分冊【写真図版編】

2014

鳥取県教育委員会

良田平田遺跡

第2分冊【写真図版編】

二〇一四 鳥取県教育委員会

一般国道9号（鳥取西道路）の改築に伴う埋蔵文化財発掘調査報告書XIV

鳥取県鳥取市

良田平田遺跡

第2分冊【写真図版編】

2014

鳥取県教育委員会

第2分冊【写真図版編】

図版一覧

- | | | | | |
|-------|---|----------------------------|-------|-------------------------------|
| PL. 1 | 1 | 調査地遠景（南から） | 2 | 2012 溝 木製穂摘具（W4）出土状況（近接、東から） |
| | 2 | 調査地遠景（西から） | | |
| PL. 2 | 1 | 調査前遠景（1区・2区、北から） | 3 | 第3層下面上 磨製石斧（S2）出土状況（北から） |
| | 2 | 調査前遠景（3区・4区、西から） | | |
| PL. 3 | 1 | 1区調査前遠景（北から） | PL.12 | 1 3区第1層下面全景（北西から） |
| | 2 | 1区調査区東壁断面（南から） | | 2 3区第1層下面全景（南西から） |
| | 3 | 1区北壁断面（南から） | PL.13 | 1 3005 集石検出状況（西から） |
| | 4 | 1区北壁断面（南から） | | 2 3005 集石断面 B-B'（西から） |
| PL. 4 | 1 | 1区第3面全景（北から） | | 3 3164 土坑遺物出土状況（北西から） |
| | 2 | 1006 ピット断面（西から） | PL.14 | 1 掘立柱建物 1 検出状況（南西から） |
| | 3 | 1007 ピット断面（西から） | | 2 掘立柱建物 1 3145 ピット断面（東から） |
| | 4 | 1011 溝完掘状況（南から） | | 3 掘立柱建物 1 3146 ピット断面（南から） |
| | 5 | 1012 溝完掘状況（南西から） | | 4 掘立柱建物 1 3148 ピット断面（南から） |
| PL. 5 | 1 | 2区 Y=-16,370 ライン断面（1）（東から） | | 5 掘立柱建物 1 3149 ピット断面（南から） |
| | 2 | 2区 Y=-16,370 ライン断面（2）（東から） | PL.15 | 1 掘立柱建物 1 3150 ピット断面（東から） |
| | 3 | 2区 Y=-16,370 ライン断面（3）（東から） | | 2 掘立柱建物 1 3151 ピット断面（東から） |
| | 4 | 2区 北壁断面（南から） | | 3 掘立柱建物 1 3152 ピット断面（西から） |
| PL. 6 | 1 | 第1層下面南半部全景（上が北） | | 4 掘立柱建物 1 3162 溝断面（南から） |
| | 2 | 第1層下面北半部全景（北東から） | | 5 掘立柱建物 1 完掘状況（南西から） |
| PL. 7 | 1 | 2016 段（南西から） | PL.16 | 1 掘立柱建物 2・3 検出状況（南から） |
| | 2 | 第2層下面南半部全景（南東から） | | 2 掘立柱建物 2 3007 ピット断面（東から） |
| | 3 | 2005 溝断面（南から） | | 3 掘立柱建物 2 3144 ピット断面（東から） |
| | 4 | 2006 溝断面（北から） | | 4 掘立柱建物 2 3143 ピット断面（南から） |
| PL. 8 | 1 | 第3層下面南半部全景（南東から） | | 5 掘立柱建物 2 3141 ピット断面（南から） |
| | 2 | 第3層下面北半部全景（北東から） | PL.17 | 1 掘立柱建物 2 3140 ピット断面（西から） |
| PL. 9 | 1 | 2011 土坑完掘状況（北から） | | 2 掘立柱建物 2 3139 ピット断面（北から） |
| | 2 | 2011 土坑断面（南西から） | | 3 掘立柱建物 2 3138 ピット断面（北から） |
| | 3 | 2013 落込・2014 溝完掘状況（南東から） | | 4 掘立柱建物 2 3137 ピット断面（北から） |
| PL.10 | 1 | 2008 溝断面（北東から） | | 5 掘立柱建物 2 完掘状況（写真上が北） |
| | 2 | 2012 溝断面（北から） | PL.18 | 1 掘立柱建物 3 3106 ピット断面（南から） |
| | 3 | 2012 溝完掘状況（北から） | | 2 掘立柱建物 3 3107 ピット柱根出土状況（南から） |
| PL.11 | 1 | 2012 溝 木製穂摘具（W4）出土状況（東から） | | 3 掘立柱建物 3 3130 ピット断面（南から） |
| | | | | 4 掘立柱建物 3 3131 ピット断面（南から） |
| | | | | 5 掘立柱建物 3 完掘状況（写真上が北） |
| | | | PL.19 | 1 掘立柱建物 4～6・10・11 完掘状況 |

- (写真左が北)
- 2 掘立柱建物 4 3273 ピット断面 (西から)
 - 3 掘立柱建物 4 3293 ピット断面 (西から)
 - 4 掘立柱建物 4 3304 ピット断面 (北西から)
 - 5 掘立柱建物 4 3361・3362 ピット断面 (北から)
 - PL.20 1 掘立柱建物 4 3365 ピット断面 (東から)
 - 2 掘立柱建物 4 3372 ピット断面 (東から)
 - 3 掘立柱建物 4 3416 ピット断面 (西から)
 - 4 掘立柱建物 4 3426 ピット根石出土状況 (西から)
 - 5 掘立柱建物 5 3285 ピット緑釉陶器 (79) 出土状況 (西から)
 - 6 掘立柱建物 5 3181 ピット断面 (南から)
 - 7 掘立柱建物 5 3190 ピット断面 (西から)
 - 8 掘立柱建物 5 3196 ピット柱根出土状況 (北西から)
 - PL.21 1 掘立柱建物 5 3202 ピット根石等出土状況 (西から)
 - 2 掘立柱建物 5 3228 ピット断面 (西から)
 - 3 掘立柱建物 5 3229 ピット断面 (西から)
 - 4 掘立柱建物 5 3285 ピット断面 (西から)
 - 5 掘立柱建物 6 3322 ピット断面 (西から)
 - 6 掘立柱建物 6 3335 ピット断面 (西から)
 - 7 掘立柱建物 6 3346 ピット断面 (西から)
 - 8 掘立柱建物 6 3415 ピット断面 (南から)
 - PL.22 1 掘立柱建物 10 3187 ピット断面 (南から)
 - 2 掘立柱建物 10 3212 ピット断面 (東から)
 - 3 掘立柱建物 10 3281 ピット断面 (南から)
 - 4 掘立柱建物 10 3295 ピット断面 (南から)
 - 5 掘立柱建物 10 3297 ピット断面 (東から)
 - 6 掘立柱建物 10 3360 ピット・3359 ピット断面 (東から)
 - 7 掘立柱建物 10 3420 ピット断面 (西から)
 - 8 掘立柱建物 10 3222 ピット断面 (西から)
 - PL.23 1 掘立柱建物 11 3208 ピット断面 (南から)
 - 2 掘立柱建物 11 3217 ピット断面 (西から)
 - 3 掘立柱建物 11 3217 ピット礎盤石出土状況 (西から)
 - 4 掘立柱建物 11 3218 ピット断面 (南から)
 - 5 掘立柱建物 11 3334 ピット断面 (南から)
 - 6 掘立柱建物 11 3355 ピット根石出土状況 (西から)
 - 7 掘立柱建物 11 3367 ピット断面 (西から)
 - 8 掘立柱建物 11 3367 ピット礎盤石出土状況 (西から)
 - PL.24 1 掘立柱建物 7・8 完掘状況 (写真上が北)
 - 2 掘立柱建物 7 3050 ピット断面 (西から)
 - 3 掘立柱建物 8 3043 ピット柱根出土状況 (南から)
 - 4 掘立柱建物 8 3051 ピット断面 (西から)
 - 5 掘立柱建物 8 3051 ピット蓋 (83) 出土状況 (南から)
 - PL.25 1 掘立柱建物 9・12 完掘状況 (写真左が北)
 - 2 掘立柱建物 9 3375 ピット断面 (南西から)
 - 3 掘立柱建物 9 3379 ピット根石出土状況 (西から)
 - 4 掘立柱建物 9 3383 ピット断面 (南東から)
 - 5 掘立柱建物 9 3386 ピット完掘状況 (南から)
 - PL.26 1 掘立柱建物 9 3450 ピット断面 (南西から)
 - 2 掘立柱建物 9 3450 ピット5号木簡出土状況 (南西から)
 - 3 掘立柱建物 9 3450 ピット5号木簡出土状況 (南西から)
 - PL.27 1 掘立柱建物 9 3442 ピット断面 (南から)
 - 2 掘立柱建物 9 3501 ピット断面 (南西から)
 - 3 掘立柱建物 12 3206 ピット断面 (東から)
 - 4 掘立柱建物 12 3373 ピット柱根・根石出土状況 (西から)
 - 5 掘立柱建物 12 3407 ピット断面 (南から)
 - 6 掘立柱建物 12 3439 ピット根石出土状況 (西から)
 - 7 掘立柱建物 12 3449 ピット礎盤石出土状況 (西から)
 - 8 掘立柱建物 12 3485 ピット断面 (南から)
 - PL.28 1 掘立柱建物 13・19 完掘状況 (写真左が北)
 - 2 掘立柱建物 13 3385 ピット断面 (南から)
 - 3 掘立柱建物 13 3445 ピット断面 (西から)

- 5 3095 ピット・3093 溝断面 (南から)
6 3287 溝断面 (南から)
7 3405 溝断面 (西から)
8 3405 溝完掘状況 (西から)
PL.45 1 3086 溝完掘状況 (北から)
2 3090 溝・3093 溝完掘状況 (北西から)
3 3287 溝完掘状況 (北から)
PL.46 1 3432 溝・3433 溝完掘状況 (西から)
2 3474 溝断面 (東から)
3 3507 溝完掘状況 (南から)
PL.47 1 3493 土坑断面 (北から)
2 3493 土坑完掘状況 (北から)
3 3444 溝完掘状況 (東から)
PL.48 1 3区北壁 (2D-5e) 断面 (南東から)
2 3区北壁 (2D-5e) 断面 (南西から)
PL.49 1 3437 流路断面 (東から)
2 3473 流路断面 (東から)
PL.50 1 3区 X=-16,330 ライン断面 (3473・3437
流路断面、東から)
2 3区 X=-16,330 ライン断面 (3473・3437
流路断面、東から)
PL.51 1 3437 流路 櫛 (W21) 出土状況 (西から)
2 3473 流路 甕 (629、630) 出土状況
(東から)
3 3473 流路 甕 (631) 出土状況 (西から)
PL.52 1 3473 流路 甕 (630) 出土状況 (北東から)
2 3473 流路 小型丸底壺 (641) 出土状況
(北から)
3 3437 流路 甕 (645) 出土状況 (南東から)
4 3437 流路 高坏 (646) 出土状況 (北から)
5 3区調査終了後全景 (北西から)
PL.53 1 3022 ピット 柱根出土状況 (東から)
2 3109 ピット 根石出土状況 (東から)
3 3118 ピット 根石出土状況 (西から)
4 3158 ピット・3151 ピット 柱根出土状況
(東から)
5 3160 ピット・3161 ピット断面 (西から)
6 3161 ピット完掘状況 (西から)
7 3165 ピット断面 (東から)
8 3167 ピット 曲物 (W75) 出土状況 (西から)
PL.54 1 3175 ピット断面 (南から)
2 3176 ピット 柱根・根石出土状況 (西から)
3 3180 ピット断面 (南から)
4 3182 ピット断面 (東から)
5 3199 ピット断面 (西から)
6 3204 ピット断面 (西から)
7 3210 ピット・3209 ピット断面 (南西から)
8 3209 ピット 根石出土状況 (西から)
PL.55 1 3211 ピット断面 (西から)
2 3213 ピット断面 (西から)
3 3213 ピット 礎盤石出土状況 (西から)
4 3249 ピット断面 (西から)
5 3251 ピット断面 (西から)
6 3255 ピット断面 (西から)
7 3312 ピット断面 (西から)
8 3313 ピット 柱根出土状況 (南から)
PL.56 1 3324 ピット断面 (西から)
2 3327 ピット断面 (西から)
3 3339 ピット 礎盤石出土状況 (西から)
4 3353 ピット断面 (西から)
5 3391 ピット 根石出土状況 (南から)
6 3394 ピット 礎盤石出土状況 (南から)
7 3462 ピット断面 (南から)
8 3470 ピット断面 (東から)
PL.57 1 第4層 墨書土器 (1183) 出土状況 (南から)
2 第4層 皿 (W48) 出土状況 (西から)
3 第4層 高坏脚 (731) 出土状況 (西から)
4 第4層上面 (2D-5d) 遺物出土状況 (南から)
5 第2-2層 墨書土器 (1191) 出土状況
(北から)
6 第2-2層 墨書土器 (1129) (西から)
7 第2層 坏 (938) 出土状況 (南から)
8 第2-2層 甕 (955) 出土状況 (南西から)
PL.58 1 Y=-16,320 ライン付近断面① (北東から)
2 Y=-16,320 ライン付近断面② (東から)
3 Y=-16,320 ライン付近断面③ (北東から)
PL.59 1 X=-56,160 ライン断面① (北東から)
2 X=-56,160 ライン断面② (北から)
3 X=-56,170 ライン断面①
(東から西へ連続撮影、北から)

- PL.60 1 X=-56,170 ライン断面②
(東から西へ連続撮影、北から)
- 2 X=-56,170 ライン断面③
(東から西へ連続撮影、北から)
- 3 X=-56,170 ライン断面④
(東から西へ連続撮影、北から)
- PL.61 1 X=-56,170 ライン断面⑤
(東から西へ連続撮影、北から)
- 2 X=-56,170 ライン断面⑥
(東から西へ連続撮影、北から)
- 3 X=-56,170 ライン断面⑦
(東から西へ連続撮影、北から)
- PL.62 1 Y=-16,330 ライン付近断面 (南東から)
- 2 調査区北側拡張部断面 (南西から)
- 3 調査区西壁断面① (北から連続撮影、東から)
- PL.63 1 調査区西壁断面② (北から連続撮影、東から)
- 2 調査区西壁断面③ (北から連続撮影、東から)
- 3 調査区西壁断面④ (北から連続撮影、東から)
- PL.64 1 4001～4005 段 (南西から)
- 2 4001～4005 段・4006 畦畔 (北西から)
- PL.65 1 4002 段断面 (北から)
- 2 4002 段断面 (南から)
- 3 4003 段・4004 段断面 (南から)
- PL.66 1 第2層下面全景 (西から)
- 2 4007 土坑断面 (南西から)
- 3 4032 擬似畦畔断面 (西から)
- 4 4027 溝断面 (西から)
- 5 4029 溝断面 (西から)
- PL.67 1 第3層下面全景 (西から)
- 2 Y=-16,280 ライン 4038 溝断面 (南東から)
- PL.68 1 4038 溝南肩 (第4層) 遺物出土状況 (南東から)
- 2 4038 溝 礫群検出状況 (南西から)
- 3 4038 溝下層断面 (北東から)
- 4 4038 溝下層断面 (西から)
- PL.69 1 4038 溝 槽 (W57) 出土状況 (東から)
- 2 4038 溝 和同開珎 (M9) 出土状況 (南から)
- 3 4038 溝 土製支脚 (1005) 出土状況 (北東から)
- 4 4038 溝 3号木簡出土状況 (北東から)
- 5 4038 溝 土製支脚 (1010) 出土状況 (西から)
- 6 4038 溝 人形 (W154) 出土状況 (南から)
- 7 4038 溝 下駄 (W40) 出土状況 (南から)
- PL.70 1 4038 溝 舟形 (W186) 出土状況 (北から)
- 2 4038 溝 土製品 (1028) 出土状況
(北東から)
- 3 4038 溝 人形 (W148) 出土状況 (東から)
- 4 4038 溝 人形 (W147) 出土状況 (東から)
- 5 4038 溝 耳環 (M3) 出土状況 (南東から)
- 6 4038 溝 円面硯 (1074) 出土状況 (西から)
- 7 4038 溝 鉢 (漆容器、1066) 出土状況 (北から)
- 8 4038 溝南肩 (第4層) 高坏 (452) 出土
状況 (西から)
- PL.71 1 4023 溝断面 C-C' (西から)
- 2 4023 溝断面 B-B' (西から)
- 3 4023 溝断面 A-A' (西から)
- 4 4099 溝 下駄 (W41) 出土状況 (南東から)
- 5 4099 溝断面 B-B' (北西から)
- 6 4099 溝断面 A-A' (北西から)
- 7 4123 溝断面 (北西から)
- 8 4157 溝断面 (北東から)
- PL.72 1 4108 溝断面 A-A' (北西から)
- 2 4131 溝北側断面 (南から)
- 3 4044 土坑・4354 溝・4355 溝断面 (南から)
- PL.73 1 4109 土坑 木錘出土状況 (北東から)
- 2 4109 土坑 木錘 (W11～17) 出土状況 (北から)
- 3 4046 礫群検出状況 (南西から)
- PL.74 1 4008 溝断面 (西から)
- 2 4008 溝 漆器椀 (W49) 出土状況 (南から)
- 3 4008 溝完掘状況 (西から)
- PL.75 1 掘立柱建物 20・21 完掘状況 (写真上が北)
- 2 掘立柱建物 20 4057・4058 ピット断面
(西から)
- 3 掘立柱建物 20 4058 ピット柱根出土状況
(西から)
- 4 掘立柱建物 20 4061 ピット断面 (西から)
- 5 掘立柱建物 20 4124 ピット断面 (北西から)
- PL.76 1 掘立柱建物 20 4065 ピット断面 (西から)
- 2 掘立柱建物 20 4074 ピット断面 (北西から)
- 3 掘立柱建物 20 4074 ピット断面 (北西から)
- 4 掘立柱建物 20 4104 ピット完掘状況 (南西から)
- 5 掘立柱建物 20 4122 ピット断面 (北西から)

	6	掘立柱建物 20	4122	ピット完掘状況(北西から)		2	掘立柱建物 17	4292	ピット断面(西から)	
	7	掘立柱建物 20	4124	ピット断面(北西から)		3	掘立柱建物 17	4293	ピット断面(南から)	
	8	掘立柱建物 20	4124	ピット礎盤石検出状況 (北西から)		4	掘立柱建物 17	4295	ピット断面(南から)	
PL.77	1	掘立柱建物 21	4063	ピット断面(西から)	PL.83	1	掘立柱建物 18	完掘状況(南から)		
	2	掘立柱建物 21	4068	ピット断面(南西から)		2	掘立柱建物 18	4270	ピット板材検出状況 (西から)	
	3	掘立柱建物 21	4076	ピット断面(南西から)		3	掘立柱建物 18	4271	ピット断面(南から)	
	4	掘立柱建物 21	4076	ピット柱根出土状況 (南東から)		4	掘立柱建物 18	4272	ピット断面(北から)	
	5	掘立柱建物 21	4080	ピット断面(北西から)		5	掘立柱建物 18	4276	ピット断面(東から)	
	6	掘立柱建物 21	4080	ピット柱根出土状況 (北西から)	PL.84	1	4193	溝・4194	溝・4356	溝完掘状況(南西から)
	7	掘立柱建物 21	4116	ピット断面(北西から)		2	4193	溝北側断面(南西から)		
	8	掘立柱建物 21	4116	ピット柱根出土状況 (北西から)		3	4193	溝南側断面(南西から)		
PL.78	1	掘立柱建物 14		検出状況(南から)		4	4193	溝・4194	溝断面(西から)	
	2	掘立柱建物 14	4037	ピット断面(西から)		5	4194	溝東側断面(西から)		
	3	掘立柱建物 14	4014	ピット断面(東から)	PL.85	1	4221	溝断面 A-A'	(西から)	
	4	掘立柱建物 14	4035	ピット断面(北から)		2	4221	溝断面 B-B'	(西から)	
	5	掘立柱建物 14	4035	ピット断面(西から)		3	4221	溝断面 C-C'	(北西から)	
PL.79	1	掘立柱建物 14	4153	ピット断面(南から)	PL.86	1	4221	溝断面 D-D'	(西から)	
	2	掘立柱建物 14	4155	ピット断面(西から)		2	4191	溝断面(南から)		
	3	掘立柱建物 14	4156	ピット断面(南から)		3	4233 ~ 4235	溝完掘状況(南西から)		
	4	掘立柱建物 14	4174	ピット断面(北から)	PL.87	1	4191	溝完掘状況(北東から)		
	5	掘立柱建物 14		完掘状況(南から)		2	4192	溝完掘状況(西から)		
PL.80	1	掘立柱建物 15		完掘状況(南から)		3	4221	溝完掘状況(西から)		
	2	掘立柱建物 15	4211	ピット断面(南西から)		4	4290	溝完掘状況(南東から)		
	3	掘立柱建物 15	4212	ピット根石等検出状況 (東から)	PL.88	1	4191	溝 木錘(W20) 出土状況(南東から)		
	4	掘立柱建物 15	4216・4245	ピット断面 (西から)		2	4191	溝 坏蓋(597) 出土状況(北西から)		
	5	掘立柱建物 15	4269	ピット断面(北西から)		3	4192	溝 槽(W56) 出土状況(北東から)		
PL.81	1	掘立柱建物 16		完掘状況(南から)		4	4221	溝 土製勾玉(1029) 出土状況(北から)		
	2	掘立柱建物 16	4209・4210	ピット断面 (西から)		5	4233	溝断面 E-E'	(南から)	
	3	掘立柱建物 16	4313	ピット断面(南西から)		6	4234	溝断面 A-A'	(西から)	
	4	掘立柱建物 16	4313	ピット礎板検出状況 (南西から)		7	4235	溝断面 D-D'	(南から)	
	5	掘立柱建物 16	4236	ピット断面(南から)		8	4290	溝断面(北西から)		
PL.82	1	掘立柱建物 17		完掘状況(南から)	PL.89	1	4316	土坑断面(西から)		
						2	4316	土坑完掘状況(西から)		
						3	4189・4550	段検出状況(第4層中検出、 南西から)		
					PL.90	1	4164	炉跡断面(西から)		
						2	4244(3443)	土坑断面(西から)		
						3	4244(3443)	土坑完掘状況(西から)		

PL.91	1	4317 井戸 甕 (677) 出土状況 (北西から)	3	掘立柱建物 19 4284 ピット断面 (南から)
	2	4317 井戸断面 (東から)	4	掘立柱建物 19 4285 ピット断面 (北から)
	3	4317 井戸完掘状況 (東から)	5	4317 ピット礎盤石検出状況 (北西から)
PL.92	1	4228 ピット 1号木簡出土状況 (西から)	6	4040 ピット 有頭棒 (W251) 出土状況 (東から)
	2	4228 ピット 1号木簡出土状況 (上半部、西から)	7	第2-2層 17号木簡出土状況 (東から)
	3	4228 ピット 1号木簡出土状況 (下半部、西から)	8	第3層 勾玉 (S66) 出土状況 (西から)
PL.93	1	4286 流路完掘状況 (北西から)	PL.98	1 第3層 丸瓦 (901) 出土状況 (南西から)
	2	4325 流路完掘状況 (北西から)	2	第3層 杓文字 (W27) 出土状況 (東から)
	3	4286 流路断面 A-A' (西から)	3	第3層 管玉未成品 (S68) 出土状況 (北西から)
	4	4290 溝断面 B-B' (西から)	4	第4層以下 人形 (W151) 出土状況 (東から)
	5	4325 流路西側断面 (西から)	5	第4層 器台 (850・851) 出土状況 (北西から)
	6	4325 流路東側断面 (西から)	6	第4層 蓋 (826) 出土状況 (南から)
PL.94	1	4042 ピット断面 (西から)	7	第4層 巡方 (M6) 出土状況 (北西から)
	2	4043 ピット断面 (北から)	8	第4層 琴柱 (W34) 出土状況 (南東から)
	3	4064 ピット断面 (西から)	PL.99	1 第4層 建築材 (W241) 出土状況 (東から)
	4	4068 ピット断面 (南西から)	2	第4層 軒丸瓦 (821) 出土状況 (北から)
	5	4087 ピット 柱根検出状況 (西から)	3	第4層 斧柄 (W5) 出土状況 (北東から)
	6	4107 ピット断面 (北西から)	4	第4層 鉄鏃 (M16) 出土状況 (西から)
	7	4118 ピット断面 (西から)	5	第4層 滑車 (W196) 出土状況 (南東から)
	8	4120 ピット断面 (北から)	6	第4層 火鑽臼 (W191) 出土状況 (南東から)
PL.95	1	4133 ピット断面 (北から)	7	第4層 栓 (W205) 出土状況 (南西から)
	2	4138 ピット断面 (北から)	8	第4層 人形 (W150) 出土状況 (北西から)
	3	4141 ピット断面 (東から)	PL.100	1 第4層下面 土器群 (北東から)
	4	4141 ピット 柱根検出状況 (東から)	2	第4層下面 動物骨 (牛・上顎) 出土状況 (南東から)
	5	4158 ピット断面 (東から)	3	第4層下面 火鑽臼 (W193) 出土状況 (南から)
	6	4160 ピット断面 (西から)	PL.101	1 Y=-16,300 ライン断面 (北西から)
	7	4172 ピット断面 (南から)	2	Y=-16,290 ライン断面 (北から)
	8	4173 ピット断面 (東から)	PL.102	1 Y=-16,290 ライン断面① (東から)
PL.96	1	4202 ピット断面 (南から)	2	Y=-16,290 ライン断面② (東から)
	2	4202 ピット 根石検出状況 (南から)	3	Y=-16,290 ライン断面③ (東から)
	3	4203 ピット 根石検出状況 (南から)	4	Y=-16,290 ライン断面④ (東から)
	4	4204 ピット 礫検出状況 (北西から)	5	Y=-16,290 ライン断面⑤ (東から)
	5	4206 ピット断面 (南から)	6	Y=-16,290 ライン断面⑥ (東から)
	6	4206 ピット 柱根検出状況 (南から)	7	Y=-16,290 ライン断面⑦ (東から)
	7	4208 ピット断面 (西から)		
	8	4257 ピット断面 (南から)		
PL.97	1	掘立柱建物 19 4261 ピット断面 (南から)		
	2	掘立柱建物 19 4263 ピット断面 (西から)		

	8	Y=-16,290 ライン断面⑧ (東から)	PL.119	1	3006 溝埋土最下層出土土器 (2)
PL.103	1	Y=-16,270 ライン断面 (南西から)		2	4038 溝埋土出土土器 (1)
	2	X=-56,170 ライン断面① (北西から)		3	4038 溝埋土出土土器 (2)
	3	X=-56,170 ライン断面② (北西から)	PL.120		4038 溝埋土出土土器 (3)
PL.104	1	X=-56,160 ライン断面① (北から)	PL.121	1	4038 溝埋土出土土器 (4)
	2	X=-56,160 ライン断面② (北から)		2	4038 溝埋土出土土器 (5)
	3	X=-56,160 ライン断面③ (北から)	PL.122	1	4038 溝埋土出土土器 (6)
	4	X=-56,160 ライン断面④ (北から)		2	4038 溝埋土中層出土土器
	5	X=-56,160 ライン断面⑤ (北から)	PL.123	1	4038 溝埋土下層出土土器 (1)
	6	X=-56,160 ライン断面⑥ (北から)		2	4038 溝埋土下層出土土器 (2)
	7	X=-56,160 ライン断面⑦ (北から)	PL.124	1	4038 溝埋土下層出土土器 (3)
	8	X=-56,160 ライン断面⑧ (北から)		2	3006 溝南肩 (第4層) 出土土器 (1)
PL.105	1	X=-56,160 ライン断面⑨ (北から)	PL.125	1	3006 溝南肩 (第4層) 出土土器 (2)
	2	X=-56,160 ライン断面⑩ (北から)		2	3006 溝南肩 (第4層) 出土土器 (3)
	3	X=-56,160 ライン断面⑪ (北から)	PL.126	1	4038 溝南肩 (第4層) 出土土器 (1)
	4	X=-56,160 ライン断面⑫ (北から)		2	4038 溝南肩 (第4層) 出土土器 (2)
	5	第4層下面全景 (西から)	PL.127	1	4038 溝南肩 (第4層) 出土土器 (3)
PL.106	1	1区出土土器		2	3438 流路出土土器
	2	2区出土土器	PL.128	1	3014・3432・3433 溝出土土器 (1)
PL.107	1	2区第3層出土土器		2	3014・3432・3433 溝出土土器 (2)
	2	2区2008溝・2011土坑出土土器	PL.129	1	3014・3432・3433 溝出土土器 (3)
	3	掘立柱建物1出土土器		2	3014・3432・3433 溝出土土器 (4)
PL.108	1	掘立柱建物2出土土器	PL.130		3014・3432・3433 溝出土土器 (5)
	2	掘立柱建物3～6・8出土土器	PL.131	1	3004・3090・3093・3200・3287・ 3444・3474 溝出土土器
PL.109	1	掘立柱建物9～12出土土器		2	4029溝・4044土坑・4099・4108・ 4109・4123・4131 溝出土土器
	2	掘立柱建物15・17・19出土土器	PL.132	1	4192～4194 溝出土土器
	3	掘立柱建物15出土土器		2	4221 溝出土土器
	4	掘立柱建物1出土土器	PL.133	1	4191 溝出土土器
PL.110	1	3003 溝埋土上層出土土器 (1)		2	4221 溝出土土器
PL.111	1	3003 溝埋土上層出土土器 (2)		3	4192 溝出土土器
	2	3003 溝埋土上層出土土器 (3)		4	4194 溝出土土器
PL.112		3003 溝埋土上層出土土器 (4)	PL.134		3473・3437 流路出土土器
PL.113	1	3003 溝埋土下層出土土器	PL.135	1	3005 集石・3164 土坑出土土器 (1)
	2	3003 溝埋土最下層出土土器 (1)		2	3005 集石・3164 土坑出土土器 (2)
PL.114		3003 溝埋土最下層出土土器 (2)	PL.136	1	3009 溝出土土器
PL.115	1	3006 溝埋土出土土器 (1)		2	4317 井戸出土土器 (1)
	2	3006 溝埋土出土土器 (2)		3	3443 土坑・3493 土坑出土土器
PL.116		3006 溝埋土出土土器 (3)		4	4317 井戸出土土器 (2)
PL.117		3006 溝埋土出土土器 (4)			
PL.118		3006 溝埋土最下層出土土器 (1)			

5 3232 ピット出土土器
 6 4287 ピット出土土器
 PL.137 1 3区ピット出土土器 (1)
 2 3区ピット出土土器 (2)
 PL.138 1 3区第4層・第5層出土土器
 2 3区第4層出土土器
 PL.139 1 4区第4-3層出土土器 (1)
 2 4区第4-3層出土土器 (2)
 3 4区第4-4層出土土器 (1)
 PL.140 1 4区第4-4層出土土器 (2)
 2 4区第4-2層出土土器 (1)
 PL.141 1 4区第4-2層出土土器 (2)
 2 4区第4-1層出土土器 (1)
 3 4区第4-1層出土土器 (2)
 PL.142 1 4区第4-1層出土土器 (3)
 2 4区第4層出土土器 (1)
 PL.143 4区第4層出土土器 (2)
 PL.144 1 4区第4層出土土器 (3)
 2 4区第4層出土土器 (4)
 PL.145 1 4区第4層出土土器 (3)
 2 4区第4層・第3層出土丸瓦
 3 4区第4-1層出土軒丸瓦
 4 3区第3層出土土器
 PL.146 1 4区第3層出土土器 (1)
 2 4区第3層出土土器 (2)
 PL.147 1 4区第3層出土土器 (3)
 2 3区第2層出土土器 (1)
 PL.148 1 3区第2層出土土器 (2)
 2 4区第2層出土土器
 3 土錘 (1)
 PL.149 1 3区第2層出土土器 (3)
 2 3区第2層出土土器 (4)
 PL.150 1 3区断割・客土・攪乱出土土器
 2 4区第3層・第2層・第1層・客土出土土器
 PL.151 1 3区第2層出土土器 (5)
 2 土玉・土製紡錘車・不明土製品
 PL.152 移動式竈
 PL.153 土製支脚 (1)
 PL.154 土製支脚 (2)
 PL.155 土製支脚 (3)

PL.156 1 土錘
 2 漆付着土器 (1)
 PL.157 1 漆付着土器 (2)
 2 円面硯
 3 土製勾玉
 4 転用硯 (1)
 PL.158 転用硯 (2)
 PL.159 1 転用硯 (3) 内面 (硯面)
 2 転用硯 (3) 外面
 PL.160 1 転用硯 (4) 内面 (硯面)
 2 転用硯 (4) 外面
 PL.161 1 転用硯 (5) 内面 (硯面)
 2 転用硯 (5) 外面
 PL.162 1 転用硯 (6) 内面
 2 転用硯 (6) 外面
 PL.163 1 転用硯 (7)
 2 石器 (1) 磨製石斧
 3 石器 (2) 石鏃・石核・剥片
 4 石器 (3) 石鏃
 5 石器 (4) 管玉・勾玉・玉作関連資料
 PL.164 1 石器 (5) 磨製石斧・石庖丁
 2 石器 (6) 敲石・磨石
 PL.165 1 石器 (7) 砥石①
 2 石器 (8) 砥石②
 3 石器 (9) 権?
 4 石器 (10) 紡錘車未成品?
 PL.166 1 石器 (11) 砥石③
 2 工具・農耕土木具 (1)
 PL.167 1 農耕土木具 (2) 田舟
 2 編み具 木錘
 PL.168 1 漁労具・紡織具
 2 調理加工具・食事具・楽器
 PL.169 1 服飾具
 2 容器 (1) 挽物・刳物
 PL.170 1 容器 (2) 挽物 (漆器椀)
 2 容器 (3) 刳物 (槽)
 PL.171 1 容器 (4) 曲物①
 2 容器 (5) 曲物②
 PL.172 1 容器 (6) 曲物③
 2 容器 (7) 曲物④

- PL.173 1 容器 (8) 曲物⑤
2 容器 (9) 蓋板
- PL.174 1 祭祀具 斎串 (1)
2 祭祀具 斎串 (2)
- PL.175 1 祭祀具 斎串 (3)
2 祭祀具 斎串 (4)
- PL.176 1 祭祀具 人形 (1)
2 祭祀具 人形 (2)
3 祭祀具 馬形
4 祭祀具 斎串・人形・馬形
- PL.177 1 祭祀具 馬形
2 祭祀具 武器形・鳥形・舟形ほか
- PL.178 1 工具 発火具 (火鑽臼)
2 用途不明品 木筒状木製品
- PL.179 1 部材 (1)
2 部材 (2)
- PL.180 1 部材 (3)
2 滑車・つけ木
3 建築材 (1)
4 建築材 (2)
- PL.181 1 建築材 (3) 柱 (掘立柱建物 1)
2 建築材 (4) 柱 (掘立柱建物 1)
3 建築材 (5) 柱 (掘立柱建物 1)
4 建築材 (6) 柱 (掘立柱建物 1)
5 建築材 (7) 柱 (掘立柱建物 10)
6 建築材 (8)
- PL.182 建築材 (9)
- PL.183 建築材 (10)
- PL.184 1 用途不明品 (1)
2 用途不明品 (2)
- PL.185 1 金属器 (1) 耳環
2 金属器 (2) 環状銅製品
3 金属器 (3) 鉄鏃
4 金属器 (4) 銅製帯金具 表
- 5 金属器 (5) 銅製帯金具 裏
6 金属器 (6) 銭貨
- PL.186 1 鉄滓 (1)
2 鉄滓 (2) X線写真
- PL.187 1 鉄滓 (3)
2 鉄滓 (4) X線写真
- PL.188 木簡 (1) (保存処理前)
- PL.189 木簡 (2) (保存処理前、赤外線写真)
- PL.190 木簡 (3) (保存処理後)
- PL.191 木簡 (4) (保存処理後、赤外線写真)
- PL.192 木簡 (5) (保存処理前)
- PL.193 木簡 (6) (保存処理前、赤外線写真)
- PL.194 木簡 (7) (保存処理後)
- PL.195 木簡 (8) (保存処理後、赤外線写真)
- PL.196 1 木簡 (9) (保存処理前)
2 木簡 (10) (保存処理前、赤外線写真)
3 木簡 (11) (保存処理後)
4 木簡 (12) (保存処理後、赤外線写真)
- PL.197 墨書土器 (1)
- PL.198 墨書土器 (2)
- PL.199 墨書土器 (3)
- PL.200 墨書土器 (1) 「門」① (赤外線写真)
- PL.201 墨書土器 (2) 「門」② (赤外線写真)
- PL.202 墨書土器 (3) 「門」③ (赤外線写真)
- PL.203 墨書土器 (4) 「家」「宅」「井」(赤外線写真)
- PL.204 墨書土器 (5) 「荒田大内」「大内」「下内」
ほか (赤外線写真)
- PL.205 墨書土器 (6) 「東」「高郡」「石井」ほか
(赤外線写真)
- PL.206 墨書土器 (7) 「馬津」「津」「船」「今主」
「田子」ほか (赤外線写真)
- PL.207 墨書土器 (8) 「□」(赤外線写真)
- PL.208 墨書土器 (9) 「□」(赤外線写真)
- PL.209 墨書土器 (10) 「□」(赤外線写真)



1 調査地遠景（南から）



2 調査地遠景（西から）



1 調査前遠景 (1区・2区、北から)



2 調査前遠景 (3区・4区、西から)



1 1区調査前遠景（北から）



2 1区調査区東壁断面（南から）



3 1区北壁断面（南から）



4 1区北壁断面（南から）




1 1区第3面全景（北から）



2 1006ピット断面（西から）



3 1007ピット断面（西から）



4 1011溝完掘状況（南から）




5 1012溝完掘状況（南西から）



1 2区 Y=-16,370 ライン断面 (1) (東から)



2 2区 Y=-16,370 ライン断面 (2) (東から)



3 2区 Y=-16,370 ライン断面 (3) (東から)



4 2区 北壁断面 (南から)



1 第1層下面南半部全景（上が北）




2 第1層下面北半部全景（北東から）


1 2016段 (南西から)



2 第2層下面南半部全景
(南東から)



3 2005溝断面 (南から)



4 2006溝断面 (北から)



1 第3層下面南半部全景（南東から）



2 第3層下面北半部全景（北東から）

1 2011 土坑完掘状況（北から）



2 2011 土坑断面（南西から）



3 2013 落込・2014 溝完掘
状況（南東から）





1 2008 溝断面（北東から）




2 2012 溝断面（北から）



3 2012 溝完掘状況（北から）


1 2012 溝 木製穂摘具 (W4)
出土状況 (東から)



2 2012 溝 木製穂摘具 (W4)
出土状況 (近接、東から)



3 第3層下面上 磨製石斧 (S2)
出土状況 (北から)





1 3区第1層下面全景（北西から）



2 3区第1層下面全景（南西から）

1 3005 集石検出状況（西から）



2 3005 集石断面 B-B'（西から）



3 3164 土坑遺物出土状況
（北西から）





1 掘立柱建物1 検出状況 (南西から)



2 掘立柱建物1 3145ピット断面 (東から)



3 掘立柱建物1 3146ピット断面 (南から)



4 掘立柱建物1 3148ピット断面 (南から)



5 掘立柱建物1 3149ピット断面 (南から)



1 掘立柱建物1 3150ピット断面（東から）



2 掘立柱建物1 3151ピット断面（東から）



3 掘立柱建物1 3152ピット断面（西から）



4 掘立柱建物1 3162溝断面（南から）



5 掘立柱建物1 完掘状況（南西から）



1 掘立柱建物2・3検出状況(南から)



2 掘立柱建物2 3007ピット断面(東から)



3 掘立柱建物2 3144ピット断面(東から)




4 掘立柱建物2 3143ピット断面(南から)



5 掘立柱建物2 3141ピット断面(南から)



1 掘立柱建物2 3140ピット断面（西から）



2 掘立柱建物2 3139ピット断面（北から）



3 掘立柱建物2 3138ピット断面（北から）



4 掘立柱建物2 3137ピット断面（北から）




5 掘立柱建物2 完掘状況（写真上が北）



1 掘立柱建物3 3106ピット断面 (南から)



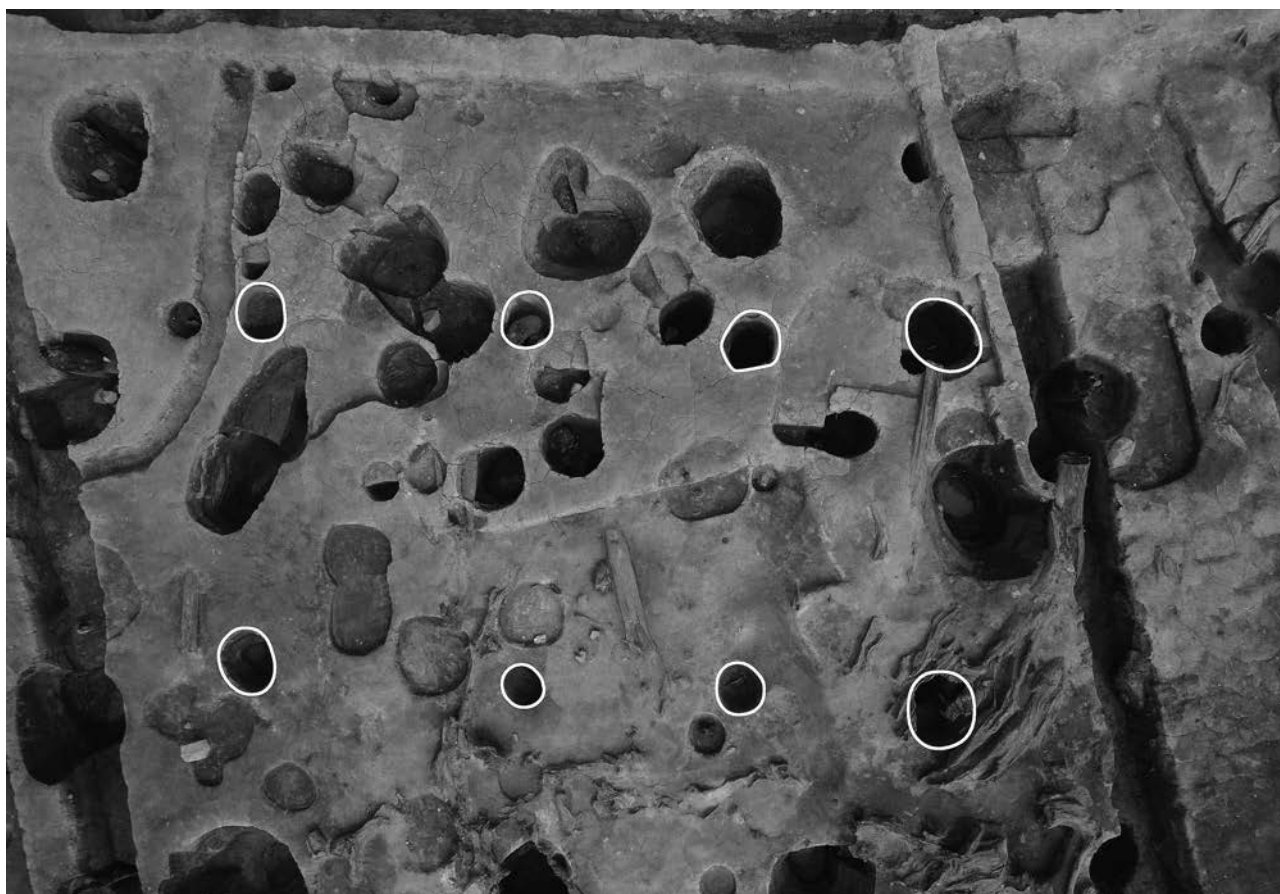
2 掘立柱建物3 3107ピット柱根出土状況 (南から)



3 掘立柱建物3 3130ピット断面 (南から)



4 掘立柱建物3 3131ピット断面 (南から)



5 掘立柱建物3 完掘状況 (写真上が北)



1 掘立柱建物4～6・10・11 完掘状況 (写真左が北)



2 掘立柱建物4 3273 ピット断面 (西から)



3 掘立柱建物4 3293 ピット断面 (西から)



4 掘立柱建物4 3304 ピット断面 (北西から)



5 掘立柱建物4 3361・3362 ピット断面 (北から)



1 掘立柱建物4 3365ピット断面(東から)



2 掘立柱建物4 3372ピット断面(東から)



3 掘立柱建物4 3416ピット断面(西から)



4 掘立柱建物4 3426ピット根石出土状況(西から)



5 掘立柱建物5 3285ピット緑釉陶器(79)出土状況(西から)



6 掘立柱建物5 3181ピット断面(南から)



7 掘立柱建物5 3190ピット断面(西から)



8 掘立柱建物5 3196ピット柱根出土状況(北西から)



1 掘立柱建物5 3202ピット根石等出土状況(西から)



2 掘立柱建物5 3228ピット断面(西から)



3 掘立柱建物5 3229ピット断面(西から)



4 掘立柱建物5 3285ピット断面(西から)



5 掘立柱建物6 3322ピット断面(西から)



6 掘立柱建物6 3335ピット断面(西から)



7 掘立柱建物6 3346ピット断面(西から)



8 掘立柱建物6 3415ピット断面(南から)



1 掘立柱建物 10 3187 ピット断面 (南から)



2 掘立柱建物 10 3212 ピット断面 (東から)



3 掘立柱建物 10 3281 ピット断面 (南から)



4 掘立柱建物 10 3295 ピット断面 (南から)



5 掘立柱建物 10 3297 ピット断面 (東から)



6 掘立柱建物 10 3360ピット・3359ピット断面(東から)



7 掘立柱建物 10 3420 ピット断面 (西から)



8 掘立柱建物 10 3222 ピット断面 (西から)



1 掘立柱建物 11 3208 ピット断面 (南から)



2 掘立柱建物 11 3217 ピット断面 (西から)



3 掘立柱建物 11 3217 ピット礎盤石出土状況 (西から)



4 掘立柱建物 11 3218 ピット断面 (南から)



5 掘立柱建物 11 3334 ピット断面 (南から)



6 掘立柱建物 11 3355 ピット根石出土状況 (西から)



7 掘立柱建物 11 3367 ピット断面 (西から)



8 掘立柱建物 11 3367 ピット礎盤石出土状況 (西から)



1 掘立柱建物7・8完掘状況 (写真上が北)



2 掘立柱建物7 3050ピット断面 (西から)



3 掘立柱建物8 3043ピット柱根出土状況 (南から)



4 掘立柱建物8 3051ピット断面 (西から)



5 掘立柱建物8 3051ピット蓋(83)出土状況 (南から)



1 掘立柱建物9・12完掘状況（写真左が北）



2 掘立柱建物9 3375ピット断面（南西から）



3 掘立柱建物9 3379ピット根石出土状況（西から）



4 掘立柱建物9 3383ピット断面（南東から）



5 掘立柱建物9 3386ピット完掘状況（南から）



1 掘立柱建物9
3450ピット断面（南西から）



2 掘立柱建物9 3450ピット
5号木簡出土状況（南西から）



3 掘立柱建物9 3450ピット
5号木簡出土状況（南西から）



1 掘立柱建物9 3442ピット断面（南から）



2 掘立柱建物9 3501ピット断面（南西から）



3 掘立柱建物12 3206ピット断面（東から）



4 掘立柱建物12 3373ピット柱根・根石出土状況（西から）



5 掘立柱建物12 3407ピット断面（南から）



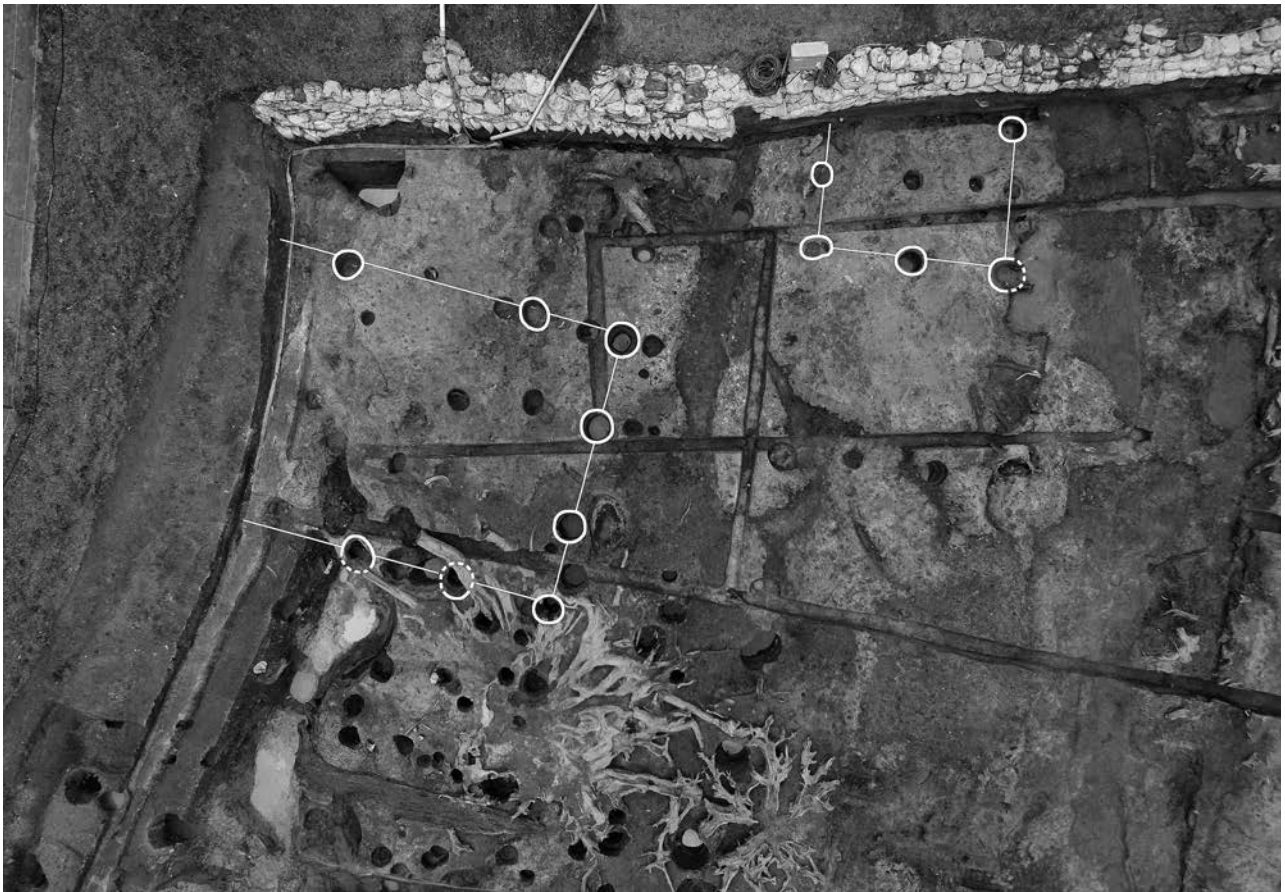
6 掘立柱建物12 3439ピット根石出土状況（西から）



7 掘立柱建物12 3449ピット礎盤石出土状況（西から）



8 掘立柱建物12 3485ピット断面（南から）



1 掘立柱建物 13・19 完掘状況 (写真左が北)



2 掘立柱建物 13 3385 ピット断面 (南から)



3 掘立柱建物 13 3445 ピット断面 (西から)



4 掘立柱建物 13 3456 ピット断面 (南から)



5 掘立柱建物 13 3463 ピット断面 (南から)



1 掘立柱建物 13 3472 ピット断面 (南から)



2 掘立柱建物 13 3502 ピット断面 (西から)



3 掘立柱建物 19 3470 ピット断面 (東から)




4 掘立柱建物 19 3514 ピット断面・礎盤石 (西から)



5 掘立柱建物 19 3515 ピット断面 (西から)



6 掘立柱建物 19 4261 ピット礎盤石出土状況 (西から)



7 掘立柱建物 19 4263 ピット断面 (東から)



8 掘立柱建物 19 4284 ピット断面 (南から)



1 3003 溝上層 遺物出土状況
(北から)



2 3003 溝上層 遺物出土状況
(南から)



3 3003 溝上層 遺物出土状況
(北から)


1 3003 溝上層 遺物出土状況
(東から)



2 3003 溝 滑車 (W197)・曲物
(W79) 出土状況 (北東から)



3 3003 溝下層 10号木簡出土
状況 (近接、西から)





1 3003 溝 X=-56,160 ライン
断面① (北から)



2 3003 溝 X=-56,160 ライン
断面② (北から)



3 3003 溝 X=-56,160 ライン
断面③ (北から)

- 1 3003 溝 建築材 (W237)
出土状況 (南西から)



- 2 3003 溝 X=-56,160 ライン
下層断面 (北から)



- 3 3003 溝 X=-56,160 ライン
下層断面 (北から)





1 3003 溝 墨書土器 (1193) 出土状況 (南から)



2 3003 溝 木製容器脚 (W53) 出土状況 (西から)



3 3003 溝 馬形 (W160) 出土状況 (西から)



4 3003 溝 斎串 (W102) 出土状況 (西から)



5 3003 溝 巡方 (M5) 出土状況 (西から)



6 3003 溝 桶底板? (W87) 出土状況 (東から)



7 3003 溝 動物骨出土状況 (南から)




8 3003 溝最下層 長頸壺 (187) 出土状況 (北から)

1 3003溝 墨書土器(1155)出土
状況(東から)



2 3003溝 墨書土器(1128)出
土状況(東から)



3 3003溝 12号木簡出土状況
(北から)





1 3413 杭群検出状況 (北から)



2 3413 杭群断面 (南東から)



3 3413 杭群断面 (南から)



1 3003 溝木製構造物検出状況（西から）



2 3003 溝完掘状況（南から）




1 3006 溝遺物出土状況 (東から)



2 3006 溝遺物出土状況 (北から)

- 1 3006 溝最下層 かご (W292)
出土状況 (南から)




- 2 3006 溝下層 馬形・斎串集中
地点 (南西から)




- 3 3006 溝下層 馬形 (W162)
出土状況 (北から)





1 3006 溝・3438 流路断面
(東から)



2 3006 溝・3438 流路断面
(東から)



3 3006 溝西側断面 (南東から)



1 3006 溝木製構造物検出状況（北から）



2 3006 溝完掘状況（西から）



1 3006溝 舞羽 (W25) 出土
状況 (南から)




2 3006溝 墨書土器 (1169) 出土
状況 (北から)



3 3006溝 墨書土器 (1202) 出土
状況 (東から)



1 3006 溝 円面硯 (1074) 出土状況 (北から)



2 3006 溝 丸靱 (M7) 出土状況 (南から)



3 3006 溝 鉞尾 (M8) (東から)




4 3006 溝 富壽神寶 (M10) 出土状況 (南から)



5 3006 溝 磨製石斧 (S9) 出土状況 (北から)



6 3438 流路 建築材 (W238) 出土状況 (北から)



7 3438 流路完掘状況 (西から)




1 3004 溝遺物出土状況 (南から)




2 3004 溝 鉢 (563) 出土状況 (南から)



3 3086 溝断面 (南から)



4 3090 溝断面 (東から)



5 3095 ピット・3093 溝断面 (南から)



6 3287 溝断面 (南から)



7 3405 溝断面 (西から)



8 3405 溝完掘状況 (西から)

1 3086 溝完掘状況（北から）



2 3090 溝・3093 溝完掘状況
（北西から）



3 3287 溝完掘状況（北から）





1 3432 溝・3433 溝完掘状況
(西から)



2 3474 溝断面 (東から)



3 3507 溝完掘状況 (南から)

1 3493 土坑断面（北から）



2 3493 土坑完掘状況（北から）



3 3444 溝完掘状況（東から）





1 3区北壁 (2D-5e) 断面 (南東から)



2 3区北壁 (2D-5e) 断面 (南西から)




1 3437 流路断面 (東から)



2 3473 流路断面 (東から)



1 3区 X=-16,330 ライン断面 (3473・3437 流路断面、東から)



2 3区 X=-16,330 ライン断面 (3473・3437 流路断面、東から)

- 1 3437 流路 櫛 (W21) 出土
状況 (西から)



- 2 3473 流路 甕 (629、630)
出土状況 (東から)



- 3 3473 流路 甕 (631) 出土状況
(西から)





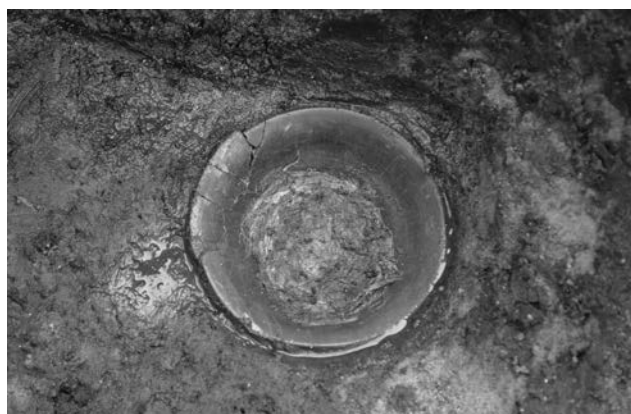
1 3473 流路 甕 (630) 出土状況 (北東から)



2 3473 流路 小型丸底壺 (641) 出土状況 (北から)



3 3437 流路 甕 (645) 出土状況 (南東から)



4 3437 流路 高坏 (646) 出土状況 (北から)



5 3区調査終了後全景 (北西から)



1 3022 ピット 柱根出土状況 (東から)



2 3109 ピット 根石出土状況 (東から)



3 3118 ピット 根石出土状況 (西から)



4 3158 ピット・3151 ピット 柱根出土状況 (東から)



5 3160 ピット・3161 ピット断面 (西から)



6 3161 ピット完掘状況 (西から)



7 3165 ピット断面 (東から)



8 3167 ピット 曲物 (W75) 出土状況 (西から)

3区
第2層・第4層下面遺構



1 3175 ピット断面 (南から)



2 3176 ピット 柱根・根石出土状況 (西から)




3 3180 ピット断面 (南から)



4 3182 ピット断面 (東から)



5 3199 ピット断面 (西から)



6 3204 ピット断面 (西から)




7 3210 ピット・3209 ピット断面 (南西から)



8 3209 ピット 根石出土状況 (西から)



1 3211 ピット断面 (西から)



2 3213 ピット断面 (西から)



3 3213 ピット 礎盤石出土状況 (西から)



4 3249 ピット断面 (西から)



5 3251 ピット断面 (西から)




6 3255 ピット断面 (西から)



7 3312 ピット断面 (西から)



8 3313 ピット 柱根出土状況 (南から)



1 3324 ピット断面 (西から)



2 3327 ピット断面 (西から)



3 3339 ピット 礎盤石出土状況 (西から)



4 3353 ピット断面 (西から)



5 3391 ピット 根石出土状況 (南から)



6 3394 ピット 礎盤石出土状況 (南から)



7 3462 ピット断面 (南から)



8 3470 ピット断面 (東から)



1 第4層 墨書土器 (1183) 出土状況 (南から)



2 第4層 皿 (W48) 出土状況 (西から)



3 第4層 高坏脚 (731) 出土状況 (西から)



4 第4層上面 (2D-5d) 遺物出土状況 (南から)



5 第2-2層 墨書土器 (1191) 出土状況 (北から)



6 第2-2層 墨書土器 (1129) (西から)



7 第2層 坏 (938) 出土状況 (南から)



8 第2-2層 甕 (955) 出土状況 (南西から)



1 Y=-16,320 ライン付近断面①
(北東から)



2 Y=-16,320 ライン付近断面②
(東から)



3 Y=-16,320 ライン付近断面③
(北東から)


1 X=-56,160 ライン断面①
(北東から)



2 X=-56,160 ライン断面②
(北から)



3 X=-56,170 ライン断面①
(東から西へ連続撮影、北から)





1 X=-56,170 ライン断面②
(東から西へ連続撮影、北から)



2 X=-56,170 ライン断面③
(東から西へ連続撮影、北から)



3 X=-56,170 ライン断面④
(東から西へ連続撮影、北から)

- 1 X=-56,170 ライン断面⑤
(東から西へ連続撮影、北から)



- 2 X=-56,170 ライン断面⑥
(東から西へ連続撮影、北から)



- 3 X=-56,170 ライン断面⑦
(東から西へ連続撮影、北から)





1 Y=-16,330 ライン付近断面
(南東から)



2 調査区北側拡張部断面 (南西
から)



3 調査区西壁断面① (北から連続
撮影、東から)

1 調査区西壁断面②（北から連続
撮影、東から）



2 調査区西壁断面③（北から連続
撮影、東から）



3 調査区西壁断面④（北から連続
撮影、東から）





1 4001 ~ 4005 段 (南西から)



2 4001 ~ 4005 段・4006 畦畔 (北西から)


1 4002段断面（北から）




2 4002段断面（南から）



3 4003段・4004段断面（南から）





1 第2層下面全景 (西から)



2 4007 土坑断面 (南西から)



3 4032 擬似蛙畔断面 (西から)



4 4027 溝断面 (西から)



5 4029 溝断面 (西から)



1 第3層下面全景 (西から)



2 Y=-16,280 ライン 4038 溝断面 (南東から)



1 4038 溝南肩（第4層）遺物出土状況（南東から）



2 4038 溝 礫群検出状況（南西から）



3 4038 溝下層断面（北東から）



4 4038 溝下層断面（西から）



1 4038 溝 槽 (W57) 出土状況 (東から)



2 4038 溝 和同開珎 (M9) 出土状況 (南から)




3 4038 溝 土製支脚 (1005) 出土状況 (北東から)



4 4038 溝 3号木簡出土状況 (北東から)



5 4038 溝 土製支脚 (1010) 出土状況 (西から)



6 4038 溝 人形 (W154) 出土状況 (南から)



7 4038 溝 下駄 (W40) 出土状況 (南から)



1 4038 溝 舟形 (W186) 出土状況 (北から)



2 4038 溝 土製品 (1028) 出土状況 (北東から)



3 4038 溝 人形 (W148) 出土状況 (東から)



4 4038 溝 人形 (W147) 出土状況 (東から)



5 4038 溝 耳環 (M3) 出土状況 (南東から)



6 4038 溝 円面硯 (1074) 出土状況 (西から)



7 4038 溝 鉢 (漆容器、1066) 出土状況 (北から)



8 4038 溝南肩(第4層)高坏(452)出土状況 (西から)



1 4023 溝断面 C-C' (西から)



2 4023 溝断面 B-B' (西から)



3 4023 溝断面 A-A' (西から)



4 4099 溝 下駄 (W41) 出土状況 (南東から)



5 4099 溝断面 B-B' (北西から)




6 4099 溝断面 A-A' (北西から)



7 4123 溝断面 (北西から)



8 4157 溝断面 (北東から)



1 4108 溝断面 A-A' (北西から)



2 4131 溝北側断面 (南から)



3 4044 土坑・4354 溝・4355 溝
断面 (南から)

1 4109 土坑 木錘出土状況
(北東から)



2 4109 土坑 木錘 (W11 ~ 17)
出土状況 (北から)



3 4046 礫群検出状況 (南西から)






1 4008 溝断面 (西から)



2 4008 溝 漆器椀 (W49) 出土状況 (南から)



3 4008 溝完掘状況 (西から)




1 掘立柱建物 20・21 完掘状況 (写真上が北)



2 掘立柱建物 20 4057・4058 ピット断面 (西から)



3 掘立柱建物 20 4058ピット柱根出土状況 (西から)



4 掘立柱建物 20 4061 ピット断面 (西から)



5 掘立柱建物 20 4124 ピット断面 (北西から)




1 掘立柱建物 20 4065 ピット断面 (西から)




2 掘立柱建物 20 4074 ピット断面 (北西から)



3 掘立柱建物 20 4074 ピット断面 (北西から)



4 掘立柱建物 20 4104 ピット完掘状況 (南西から)



5 掘立柱建物 20 4122 ピット断面 (北西から)



6 掘立柱建物 20 4122 ピット完掘状況 (北西から)



7 掘立柱建物 20 4124 ピット断面 (北西から)




8 掘立柱建物 20 4124 ピット礎盤石検出状況 (北西から)



1 掘立柱建物 21 4063 ピット断面 (西から)



2 掘立柱建物 21 4068 ピット断面 (南西から)




3 掘立柱建物 21 4076 ピット断面 (南西から)



4 掘立柱建物 21 4076 ピット柱根出土状況 (南東から)



5 掘立柱建物 21 4080 ピット断面 (北西から)




6 掘立柱建物 21 4080 ピット柱根出土状況 (北西から)



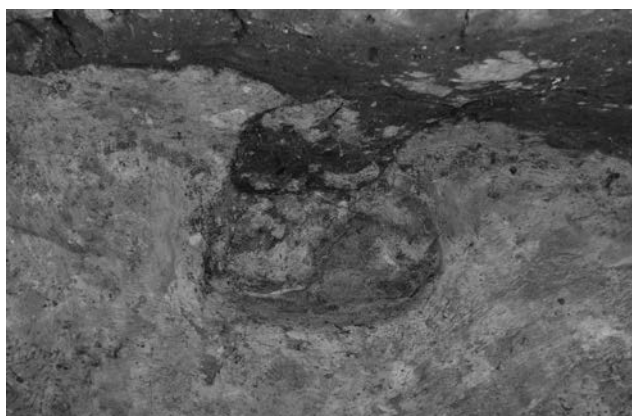
7 掘立柱建物 21 4116 ピット断面 (北西から)



8 掘立柱建物 21 4116 ピット柱根出土状況 (北西から)



1 掘立柱建物 14 検出状況 (南から)



2 掘立柱建物 14 4037 ピット断面 (西から)



3 掘立柱建物 14 4014 ピット断面 (東から)




4 掘立柱建物 14 4035 ピット断面 (北から)




5 掘立柱建物 14 4035 ピット断面 (西から)



1 掘立柱建物 14 4153 ピット断面 (南から)



2 掘立柱建物 14 4155 ピット断面 (西から)



3 掘立柱建物 14 4156 ピット断面 (南から)



4 掘立柱建物 14 4174 ピット断面 (北から)



5 掘立柱建物 14 完掘状況 (南から)




1 掘立柱建物 15 完掘状況 (南から)



2 掘立柱建物 15 4211 ピット断面 (南西から)



3 掘立柱建物 15 4212ピット根石等検出状況(東から)




4 掘立柱建物 15 4216・4245 ピット断面 (西から)



5 掘立柱建物 15 4269 ピット断面 (北西から)



1 掘立柱建物 16 完掘状況 (南から)



2 掘立柱建物 16 4209・4210 ピット断面 (西から)




3 掘立柱建物 16 4313 ピット断面 (南西から)



4 掘立柱建物 16 4313ピット礎板検出状況(南西から)



5 掘立柱建物 16 4236 ピット断面 (南から)




1 掘立柱建物 17 完掘状況 (南から)




2 掘立柱建物 17 4292 ピット断面 (西から)



3 掘立柱建物 17 4293 ピット断面 (南から)



4 掘立柱建物 17 4295 ピット断面 (南から)



5 掘立柱建物 17 4300 ピット断面 (東から)



1 掘立柱建物 18 完掘状況 (南から)



2 掘立柱建物 18 4270ピット板材検出状況(西から)



3 掘立柱建物 18 4271ピット断面 (南から)



4 掘立柱建物 18 4272ピット断面 (北から)




5 掘立柱建物 18 4276ピット断面 (東から)



1 4193 溝・4194 溝・4356 溝完掘状況 (南西から)



2 4193 溝北側断面 (南西から)



3 4193 溝南側断面 (南西から)



4 4193 溝・4194 溝断面 (西から)



5 4194 溝東側断面 (西から)

1 4221 溝断面 A-A' (西から)



2 4221 溝断面 B-B' (西から)




3 4221 溝断面 C-C' (北西から)





1 4221 溝断面 D-D' (西から)



2 4191 溝断面 (南から)




3 4233 ~ 4235 溝完掘状況
(南西から)



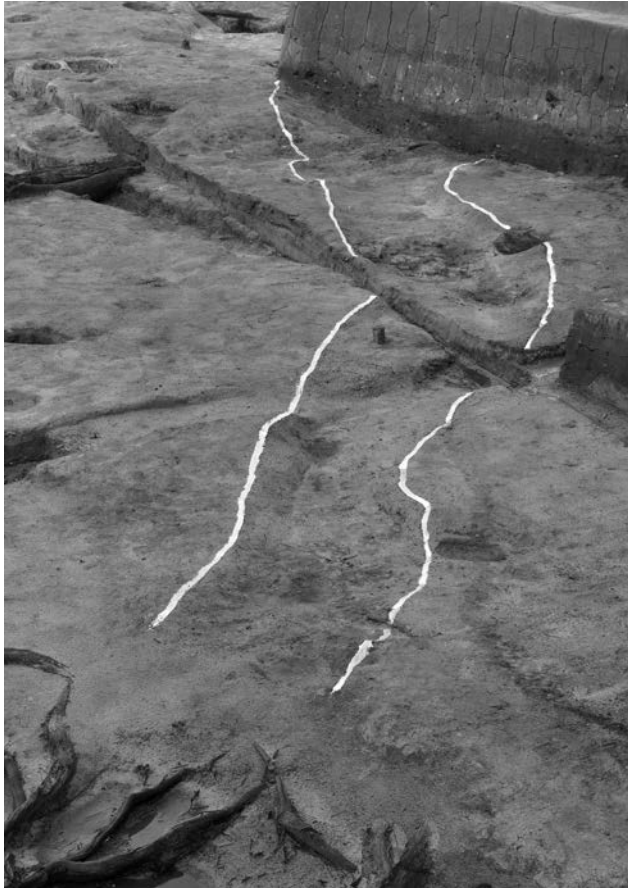
1 4191 溝完掘状況 (北東から)



2 4192 溝完掘状況 (西から)



3 4221 溝完掘状況 (西から)



4 4290 溝完掘状況 (南東から)



1 4191 溝 木錘 (W20) 出土状況 (南東から)



2 4191 溝 坏蓋 (597) 出土状況 (北西から)



3 4192 溝 槽 (W56) 出土状況 (北東から)



4 4221 溝 土製勾玉 (1029) 出土状況 (北から)




5 4233 溝断面 E-E' (南から)



6 4234 溝断面 A-A' (西から)



7 4235 溝断面 D-D' (南から)



8 4290 溝断面 (北西から)

1 4316 土坑断面 (西から)




2 4316 土坑完掘状況 (西から)



3 4189・4550 段検出状況
(第4層中検出、南西から)





1 4164 炉跡断面 (西から)



2 4244 (3443) 土坑断面
(西から)



3 4244 (3443) 土坑完掘状況
(西から)

1 4317井戸 甕(677)出土状況
(北西から)



2 4317井戸断面(東から)



3 4317井戸完掘状況(東から)





1 4228 ピット 1号木簡出土
状況（西から）




2 4228 ピット 1号木簡出土
状況（上半部、西から）




3 4228 ピット 1号木簡出土
状況（下半部、西から）




1 4286 流路完掘状況 (北西から)



2 4325 流路完掘状況 (北西から)



3 4286 流路断面 A-A' (西から)



4 4290 溝断面 B-B' (西から)



5 4325 流路西側断面 (西から)



6 4325 流路東側断面 (西から)

4区
第3層・第4層下面遺構



1 4042 ピット断面 (西から)



2 4043 ピット断面 (北から)



3 4064 ピット断面 (西から)



4 4068 ピット断面 (南西から)



5 4087 ピット 柱根検出状況 (西から)



6 4107 ピット断面 (北西から)



7 4118 ピット断面 (西から)



8 4120 ピット断面 (北から)



1 4133 ピット断面 (北から)



2 4138 ピット断面 (北から)




3 4141 ピット断面 (東から)



4 4141 ピット 柱根検出状況 (東から)



5 4158 ピット断面 (東から)



6 4160 ピット断面 (西から)



7 4172 ピット断面 (南から)



8 4173 ピット断面 (東から)



1 4202 ピット断面 (南から)



2 4202 ピット 根石検出状況 (南から)



3 4203 ピット 根石検出状況 (南から)



4 4204 ピット 礫検出状況 (北西から)



5 4206 ピット断面 (南から)



6 4206 ピット 柱根検出状況 (南から)



7 4208 ピット断面 (西から)



8 4257 ピット断面 (南から)



1 掘立柱建物 19 4261 ピット断面 (南から)



2 掘立柱建物 19 4263 ピット断面 (西から)



3 掘立柱建物 19 4284 ピット断面 (南から)



4 掘立柱建物 19 4285 ピット断面 (北から)



5 4317 ピット礎盤石検出状況 (北西から)



6 4040 ピット 有頭棒 (W251) 出土状況 (東から)



7 第2-2層 17号木簡出土状況 (東から)



8 第3層 勾玉 (S66) 出土状況 (西から)



1 第3層 丸瓦 (901) 出土状況 (南西から)



2 第3層 杓文字 (W27) 出土状況 (東から)



3 第3層 管玉未成品 (S68) 出土状況 (北西から)



4 第4層以下 人形 (W151) 出土状況 (東から)



5 第4層 器台 (850・851) 出土状況 (北西から)



6 第4層 蓋 (826) 出土状況 (南から)



7 第4-1層 巡方 (M6) 出土状況 (北西から)




8 第4層 琴柱 (W34) 出土状況 (南東から)



1 第4層 建築材 (W241) 出土状況 (東から)



2 第4-1層 軒丸瓦 (821) 出土状況 (北から)



3 第4層 斧柄 (W5) 出土状況 (北東から)



4 第4-2層 鉄鍬 (M16) 出土状況 (西から)



5 第4-4層 滑車 (W196) 出土状況 (南東から)



6 第4-4層 火鑽臼 (W191) 出土状況 (南東から)



7 第4-4層 栓 (W205) 出土状況 (南西から)



8 第4層 人形 (W150) 出土状況 (北西から)



1 第4層下面 土器群(北東から)



2 第4層下面 動物骨(牛・上顎)
出土状況(南東から)



3 第4層下面 火鑽臼(W193)
出土状況(南から)



1 Y=-16,300 ライン断面 (北西から)




2 Y=-16,290 ライン断面 (北から)



1 Y=-16,290 ライン断面① (東から)



2 Y=-16,290 ライン断面② (東から)



3 Y=-16,290 ライン断面③ (東から)



4 Y=-16,290 ライン断面④ (東から)



5 Y=-16,290 ライン断面⑤ (東から)



6 Y=-16,290 ライン断面⑥ (東から)



7 Y=-16,290 ライン断面⑦ (東から)



8 Y=-16,290 ライン断面⑧ (東から)

1 Y=-16,270 ライン断面（南西
から）



2 X=-56,170 ライン断面①（北西
から）




3 X=-56,170 ライン断面②（北西
から）




4区
土層断面



1 X=-56,160 ライン断面① (北から)



2 X=-56,160 ライン断面② (北から)



3 X=-56,160 ライン断面③ (北から)



4 X=-56,160 ライン断面④ (北から)



5 X=-56,160 ライン断面⑤ (北から)



6 X=-56,160 ライン断面⑥ (北から)



7 X=-56,160 ライン断面⑦ (北から)




8 X=-56,160 ライン断面⑧ (北から)



1 X=-56,160 ライン断面⑨ (北から)



2 X=-56,160 ライン断面⑩ (北から)




3 X=-56,160 ライン断面⑪ (北から)




4 X=-56,160 ライン断面⑫ (北から)




5 第4層下面全景 (西から)




1 1区出土土器




2 2区出土土器




1 2区第3層出土土器



2 2区2008溝・2011土坑出土土器




3 掘立柱建物1出土土器




1 掘立柱建物 2 出土土器



2 掘立柱建物 3～6・8 出土土器



1 掘立柱建物 9 ~ 12 出土土器





2 掘立柱建物 15・17・19 出土土器




3 掘立柱建物 15 出土土器




4 掘立柱建物 1 出土土器






1 3003 溝埋土上層出土土器 (2)





2 3003 溝埋土上層出土土器 (3)






1 3003 溝埋土下層出土土器




2 3003 溝埋土最下層出土土器 (1)



3003 溝埋土最下層出土土器 (2)




1 3006 溝埋土出土土器 (1)



2 3006 溝埋土出土土器 (2)







3006 溝埋土最下層出土土器 (1)



276



278



280

1 3006 溝埋土最下層出土土器 (2)




285




286

2 4038 溝埋土出土土器 (1)




3 4038 溝埋土出土土器 (2)







1 4038 溝埋土出土土器 (4)




2 4038 溝埋土出土土器 (5)




1 4038 溝埋土出土土器 (6)




2 4038 溝埋土中層出土土器




1 4038 溝埋土下層出土土器 (1)




2 4038 溝埋土下層出土土器 (2)



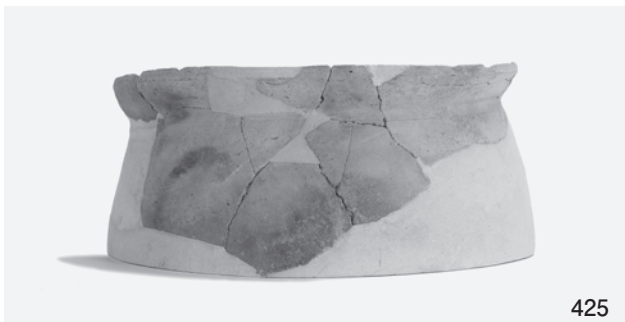
1 4038 溝埋土下層出土土器 (3)




2 3006 溝南肩 (第4層) 出土土器 (1)



1 3006 溝南肩 (第4層) 出土土器 (2)




2 3006 溝南肩 (第4層) 出土土器 (3)



1 4038 溝南肩 (第4層) 出土土器 (1)



2 4038 溝南肩 (第4層) 出土土器 (2)




1 4038 溝南肩 (第4層) 出土土器 (3)



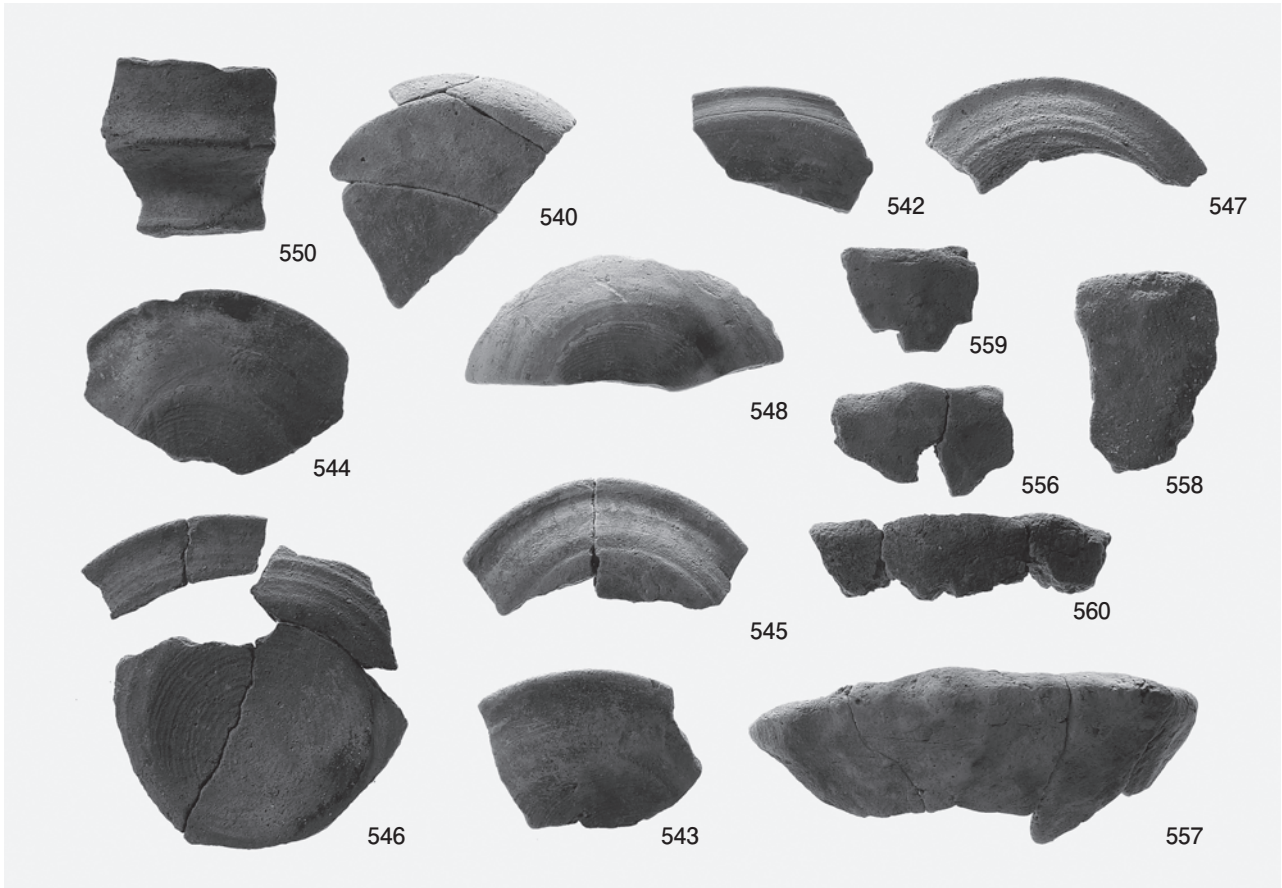
2 3438 流路出土土器



1 3014 · 3432 · 3433 溝出土土器 (1)



2 3014 · 3432 · 3433 溝出土土器 (2)




1 3014・3432・3433 溝出土土器 (3)




2 3014・3432・3433 溝出土土器 (4)







1 3004 · 3090 · 3093 · 3200 · 3287 · 3444 · 3474 溝出土土器




2 4029 溝、4044 土坑、4099 · 4108 · 4109 · 4123 · 4131 溝出土土器



1 4192 ~ 4194 溝出土土器



2 4221 溝出土土器



597



598



599



600



602

1 4191 溝出土土器



607


2 4221 溝出土土器



613



619



621


3 4192 溝出土土器



615

4 4194 溝出土土器






1 3005 集石・3164 土坑出土土器 (1)



2 3005 集石・3164 土坑出土土器 (2)




667

1 3009 溝出土土器



678

2 4317 井戸出土土器 (1)



672

671

673

674

3 3443 土坑・3493 土坑出土土器



677-①



677-②

4 4317 井戸出土土器 (2)




704

5 3232 ピット出土土器




718

6 4287 ピット出土土器




1 3区ピット出土土器 (1)




2 3区ピット出土土器 (2)



1 3区第4層・第5層出土土器



2 3区第4層出土土器




1 4区第4-3層出土土器 (1)




2 4区第4-3層出土土器 (2)



3 4区第4-4層出土土器 (1)




1 4区第4-4層出土土器 (2)



2 4区第4-2層出土土器 (1)




1 4区第4-2層出土土器 (2)




2 4区第4-1層出土土器 (1)



3 4区第4-1層出土土器 (2)



1 4区第4-1層出土土器 (3)



2 4区第4層出土土器 (1)



823




824



825



826



828



830



834



836

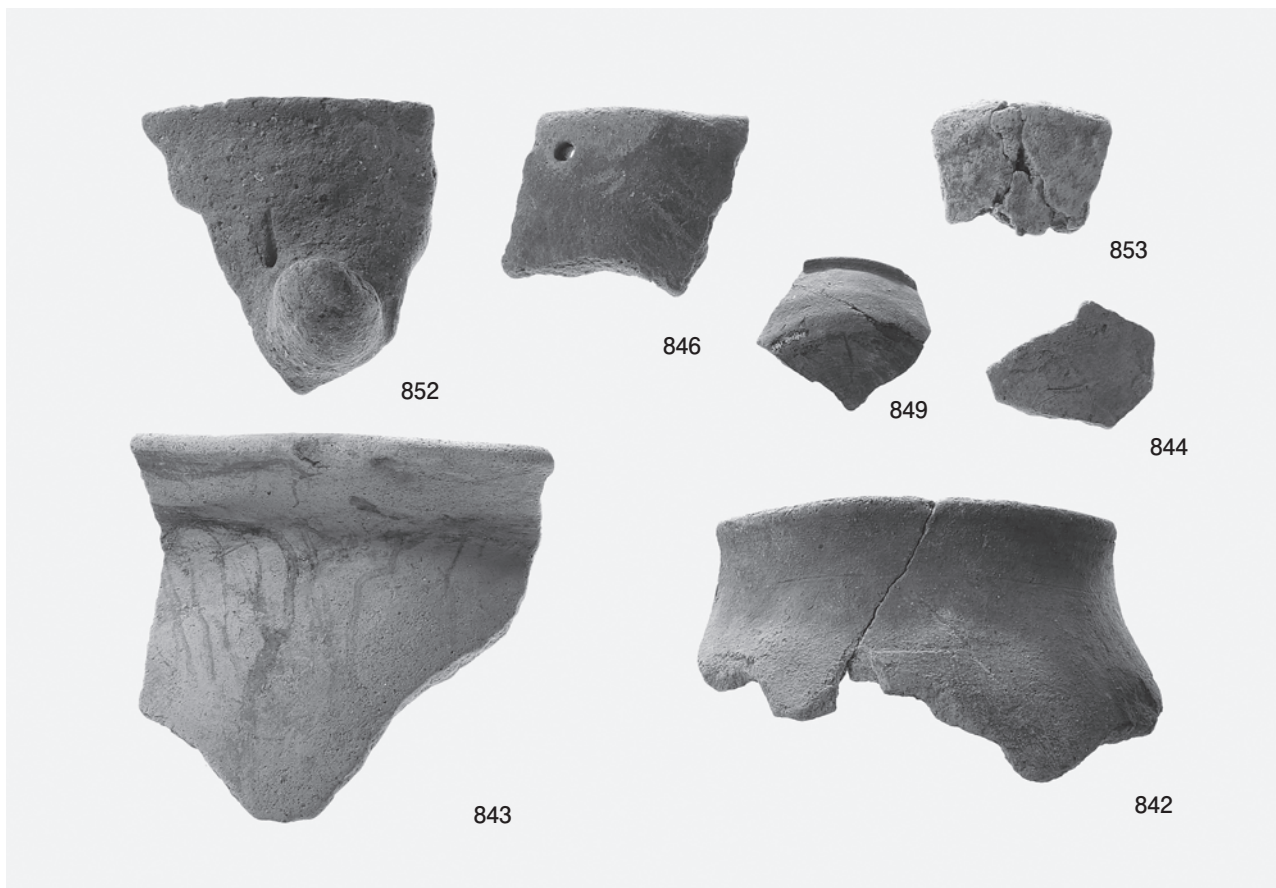


835




837

4区第4層出土土器 (2)




1 4区第4層出土土器 (3)



2 4区第4層出土土器 (4)




1 4区第4層出土土器 (3)



2 4区第4層・第3層出土丸瓦



821 (瓦当面)



821 (裏面)

3 4区第4-1層出土軒丸瓦



857



858



862



864




866




865

4 3区第3層出土土器



1 4区第3層出土土器 (1)



2 4区第3層出土土器 (2)



1 4区第3層出土土器(3)



2 3区第2層出土土器(1)



935




932



937



938



949



954

1 3区第2層出土土器 (2)




966

2 4区第2層出土土器




1059 1058 1057

3 土錘 (1)




1 3区第2層出土土器 (3)



2 3区第2層出土土器 (4)



1 3区断割・客土・攪乱出土土器



2 4区第3層・第2層・第1層・客土出土土器