

一般国道9号（鳥取西道路）の改築に伴う埋蔵文化財発掘調査報告書XXV

鳥取県鳥取市

# 大楠遺跡 I

第2分冊【写真図版編】

2017

鳥取県教育委員会



一般国道9号（鳥取西道路）の改築に伴う埋蔵文化財発掘調査報告書XXV

鳥取県鳥取市

# 大楠遺跡 I

第2分冊【写真図版編】

2017

鳥取県教育委員会



## 第2分冊【写真図版編】

### 図版一覧

#### 1-1区

写真図版1	1	調査地遠景(南東から)	3	14集石検出状況(南西から)	
	2	調査地遠景(南から)	写真図版10	1	4面(4-2a層下面)北半検出状況(南東から)
写真図版2	1	調査区西壁断面(1-1a~4-2a層)(北東から)	2	4面(4-2a層下面)南半検出状況(東から)	
	2	調査区西壁断面(4-3b~9-4b層)(南東から)	写真図版11	1	4面(4-2a層下面)全景(西から)
	3	調査区西壁断面(4-3b~9-4b層)(北東から)	2	4面(4-2a層下面)全景(真上から)	
写真図版3	1	調査区南側側溝断面(4-3b~7-5b層)(南西から)	写真図版12	1	4面(4-2a層下面)北半掘立柱建物群(南東から)
	2	調査区南側側溝断面(4-3b~7-5b層)(南西から)	2	4面(4-2a層下面)北半掘立柱建物群(北から)	
	3	調査区南側側溝断面(4-3b~7-5b層)(南東から)	写真図版13	1	掘立柱建物3・8・10・11・18・19・28完掘状況(北から)
写真図版4	1	中央東西トレンチ断面(1-1a~6-3b層)(南西から)	2	掘立柱建物5-53柱穴断面(西から)	
	2	中央東西トレンチ断面(4-2a~7-5b層)(南から)	3	掘立柱建物6-62柱穴断面(東から)	
	3	中央東西トレンチ断面(7-5b層)(南東から)	4	掘立柱建物8-76柱穴断面(西から)	
写真図版5	1	1面(2-2a層下面)全景(北から)	5	掘立柱建物18-331柱穴断面(南から)	
	2	1疑似畦畔断面(北から)	写真図版14	1	掘立柱建物1・4・28完掘状況(北から)
	3	2疑似畦畔断面(東から)	2	掘立柱建物1-22柱穴断面(東から)	
	4	3疑似畦畔断面(東から)	3	掘立柱建物1-26柱穴断面(東から)	
	5	3-1a層上面遺物(子持壺)出土状況(北東から)	4	掘立柱建物4-52柱穴断面(東から)	
写真図版6	1	2面(3-3a層下面)全景(北から)	5	掘立柱建物4-49柱穴断面(東から)	
	2	7落ち込み断面(南西から)	写真図版15	1	掘立柱建物2完掘状況(南西から)
	3	6溝断面(西から)	2	掘立柱建物2-34柱穴断面(南から)	
	4	6溝内ピット検出状況(東から)	3	掘立柱建物2-36柱穴断面(西から)	
	5	6溝内ピット断面(西から)	4	掘立柱建物2-37柱穴断面(南から)	
写真図版7	1	3面(4-1a層下面)全景(北東から)	5	掘立柱建物2-394柱穴断面(南から)	
	2	8溝完掘状況(北から)	写真図版16	1	掘立柱建物3・10完掘状況(北から)
写真図版8	1	8溝断面(北から)	2	掘立柱建物3-41柱穴断面(北から)	
	2	8溝遺物(下駄)出土状況(北西から)	3	掘立柱建物3-42柱穴断面(南から)	
	3	8溝遺物出土状況(西から)	4	掘立柱建物3-43柱穴断面(南から)	
写真図版9	1	調査区西壁断面(東から)	5	掘立柱建物3-396柱穴断面(北から)	
	2	11溝・543溝完掘状況(東から)	写真図版17	1	掘立柱建物3・10完掘状況(北から)
			2	掘立柱建物10-93柱穴断面(東から)	
			3	掘立柱建物10-94柱穴断面(北から)	
			4	掘立柱建物10-97柱穴断面(東から)	
			5	掘立柱建物10-351土坑・95柱穴断面(東から)	

写真図版18	1 掘立柱建物4・7・11・20完掘状況(南から)		4 掘立柱建物17-163柱穴断面(南から)
	2 掘立柱建物7-66柱穴断面(東から)	写真図版26	1 柵列1~3完掘状況(東から)
	3 掘立柱建物11-100柱穴断面(東から)		2 柵列1-193柱穴断面(南から)
	4 掘立柱建物20-69柱穴・524土坑断面(東から)		3 柵列1-194柱穴断面(南から)
	5 掘立柱建物20-526柱穴断面(東から)		4 柵列2-196柱穴断面(東から)
写真図版19	1 掘立柱建物9完掘状況(北から)		5 柵列2-195柱穴断面(南から)
	2 掘立柱建物9-78柱穴断面(北から)	写真図版27	1 15流路完掘状況(北西から)
	3 掘立柱建物9-79柱穴断面(北から)		2 15流路完掘状況(南から)
	4 掘立柱建物9-81柱穴断面(北から)	写真図版28	1 15流路谷部完掘状況(南西から)
	5 掘立柱建物9-83柱穴断面(南から)		2 15流路谷部完掘状況(北東から)
写真図版20	1 掘立柱建物25~27完掘状況(北から)		3 15流路谷部直下遺物(ヤマトシジミ集積)出土状況(南から)
	2 掘立柱建物25-567柱穴断面(西から)	写真図版29	1 15流路断面中央部(北西から)
	3 掘立柱建物25-571柱穴断面(西から)		2 15流路断面西側(北東から)
	4 掘立柱建物25-585柱穴断面(北から)		3 15流路断面東側(北東から)
	5 掘立柱建物25-507柱穴断面(南から)	写真図版30	1 15流路下層遺物出土状況(東から)
写真図版21	1 掘立柱建物26・27完掘状況(北西から)		2 15流路下層遺物(文字瓦)出土状況(南西から)
	2 掘立柱建物26-560柱穴断面(南から)		3 15流路下層遺物(文字瓦)出土状況近景(南西から)
	3 掘立柱建物26-566柱穴断面(東から)		4 15流路上層遺物(墨書土器)出土状況(北から)
	4 掘立柱建物27-316柱穴断面(西から)		5 15流路下層遺物(墨書土器)出土状況(北西から)
	5 掘立柱建物27-547柱穴断面(西から)	写真図版31	1 15流路下層遺物出土状況(西から)
写真図版22	1 掘立柱建物12・14・15・24完掘状況(北東から)		2 15流路下層遺物出土状況(北西から)
	2 掘立柱建物12-110柱穴断面(東から)		3 15流路下層遺物出土状況(北東から)
	3 掘立柱建物12-115柱穴断面(西から)		4 15流路下層遺物(墨書土器)出土状況(北東から)
	4 掘立柱建物14-134柱穴断面(南から)		5 15流路下層遺物(墨書土器)出土状況(西から)
	5 134柱穴遺物(巡方)出土状況(東から)		6 15流路下層遺物出土状況(北から)
写真図版23	1 掘立柱建物12~15・21~24完掘状況(東から)		7 15流路下層遺物出土状況(西から)
	2 掘立柱建物13-119柱穴断面(南から)		8 15流路下層遺物出土状況(南東から)
	3 掘立柱建物13-124柱穴断面(東から)	写真図版32	1 15流路上層遺物(人形)出土状況(西から)
	4 掘立柱建物15-121柱穴断面(東から)		2 15流路上層遺物(人形)出土状況近景(西から)
	5 掘立柱建物15-144柱穴断面(西から)		3 15流路上層遺物(人形)出土状況(西から)
写真図版24	1 掘立柱建物16完掘状況(東から)		4 15流路上層遺物(人形)出土状況近景(西から)
	2 掘立柱建物16-149柱穴断面(東から)		
	3 掘立柱建物16-151柱穴断面(東から)		
	4 掘立柱建物16-152柱穴断面(南から)		
	5 掘立柱建物16-153柱穴断面(西から)		
写真図版25	1 掘立柱建物17完掘状況(東から)		
	2 掘立柱建物17-159柱穴断面(北から)		
	3 掘立柱建物17-162柱穴断面(東から)		

	5	15流路下層遺物(人形)出土状況 (北東から)		2	515土坑断面(南から)
	6	15流路下層遺物(人形)出土状況 (東から)	写真図版39	1	5面(7-1a層上面)北半全景(北から)
	7	15流路下層遺物(人形)出土状況 (東から)		2	5面(7-1a層上面)南半全景(東から)
	8	15流路下層遺物(馬形)出土状況 (北から)	写真図版40	1	580土器群・606土器群遺物出土状況 (西から)
写真図版33	1	15流路下層遺物出土状況(南東から)		2	580土器群遺物出土状況(北から)
	2	15流路下層遺物出土状況(北西から)		3	580土器群・606土器群遺物出土状況 (南西から)
	3	15流路上層遺物(曲物)出土状況 (北西から)	写真図版41	1	595土坑断面(西から)
	4	15流路上層遺物(曲物)出土状況 (北東から)		2	595土坑遺物出土状況(南から)
	5	15流路下層遺物(曲物)出土状況 (西から)		3	595土坑完掘状況(北東から)
	6	15流路下層遺物出土状況(北西から)	写真図版42	1	550流路完掘状況(北西から)
	7	15流路上層ウシ遺存体出土状況 (西から)		2	550流路遺物出土状況(南西から)
	8	15流路下層ウシ遺存体出土状況 (南西から)		3	550流路遺物(梯子)出土状況 (南西から)
写真図版34	1	15流路下層遺物(大型人形)出土状況 (南西から)		4	550流路遺物(斎串)出土状況 (南東から)
	2	15流路下層遺物(大型人形)出土状況 (北東から)		5	550流路遺物(斎串等)出土状況(西から)
	3	15流路下層遺物(斎串)出土状況 (北西から)	写真図版43	1	599流路完掘状況(北東から)
写真図版35	1	15流路下層遺物(人形・斎串) 出土状況(南東から)		2	599流路遺物出土状況(西から)
	2	15流路下層遺物(不明構造物) 出土状況(東から)		3	599流路遺物出土状況(北東から)
	3	15流路谷部遺物(漆塗盤)出土状況 (南から)		4	南側側溝遺物出土状況(東から)
写真図版36	1	15流路下層遺物出土状況(西から)		5	599流路遺物出土状況(南から)
	2	15流路下層遺物(編み物)出土状況 (南から)	写真図版44	1	599流路遺物出土状況(南東から)
	3	15流路下層遺物(編み物)出土状況 近景(西から)		2	599流路遺物出土状況(東から)
写真図版37	1	18護岸検出状況(北から)		3	599流路遺物出土状況(北東から)
	2	18護岸粗朶状構造物検出状況 (南から)	写真図版45	1	599流路遺物出土状況(東から)
	3	18護岸断面(南東から)		2	600流路断面(南東から)
写真図版38	1	515土坑完掘状況(南から)		3	607畦畔断面(東から)
			写真図版46	1	6面(7-2a層下面)北半全景(北から)
				2	6面(7-2a層下面)南半全景(東から)
			写真図版47	1	竪穴建物1・2完掘状況(北から)
				2	竪穴建物1完掘状況(南西から)
			写真図版48	1	竪穴建物1壁溝上遺物出土状況 (西から)
				2	竪穴建物1床面遺物出土状況 (南西から)
				3	竪穴建物1床面遺物出土状況 (南西から)
			写真図版49	1	竪穴建物1-815土坑遺物出土状況 (北から)

	2	竪穴建物1-815土坑断面 (北東から)		2	掘立柱建物31-752柱穴断面(北から)
	3	竪穴建物1-814土坑断面(北から)		3	掘立柱建物31-638柱穴断面(南から)
写真図版50	1	竪穴建物1断面(北西から)		4	掘立柱建物31-640柱穴断面(西から)
	2	竪穴建物1-810柱穴断面(東から)	写真図版61	1	掘立柱建物32完掘状況(北から)
	3	竪穴建物1-811柱穴断面(東から)		2	掘立柱建物32-611柱穴断面(西から)
	4	竪穴建物1-812柱穴断面(西から)		3	掘立柱建物32-612柱穴断面(西から)
	5	竪穴建物1-813柱穴断面(西から)		4	掘立柱建物32-613柱穴断面(西から)
写真図版51	1	竪穴建物1加工面完掘状況 (南西から)		5	掘立柱建物32-614柱穴断面(西から)
	2	竪穴建物1機能面完掘状況 (南西から)	写真図版62	1	掘立柱建物33完掘状況(北から)
写真図版52	1	竪穴建物1加工面断面(北東から)		2	掘立柱建物33-711柱穴断面(北から)
	2	竪穴建物1-821柱穴断面(東から)		3	掘立柱建物33-728柱穴断面(南から)
	3	竪穴建物1-822柱穴断面(西から)		4	掘立柱建物33-798柱穴断面(南から)
	4	竪穴建物1-823柱穴断面(東から)		5	掘立柱建物33-725柱穴断面(東から)
	5	竪穴建物1-824柱穴断面(西から)	写真図版63	1	794土坑完掘状況(南東から)
写真図版53	1	竪穴建物1加工面遺物出土状況 (東から)		2	794土坑断面(北から)
	2	竪穴建物1加工面遺物出土状況 (南東から)		3	794土坑遺物出土状況(南東から)
	3	竪穴建物1加工面遺物出土状況 (南東から)	写真図版64	1	610溝上層遺物出土状況(北東から)
写真図版54	1	竪穴建物2遺物出土状況(南東から)		2	610溝上層遺物出土状況(南西から)
	2	竪穴建物2完掘状況(南東から)		3	610溝上層遺物出土状況(北から)
写真図版55	1	竪穴建物2断面(南東から)		4	610溝上層遺物出土状況(北から)
	2	竪穴建物2-819柱穴断面(東から)		5	610溝上層遺物出土状況(東から)
	3	竪穴建物2-820土坑断面(東から)	写真図版65	1	610溝下層遺物出土状況(東から)
写真図版56	1	北半部建物群全景(北から)		2	610溝下層遺物出土状況(北から)
	2	北半部建物群全景(東から)		3	610溝下層遺物出土状況(北から)
写真図版57	1	掘立柱建物群完掘状況(東から)		4	610溝下層遺物出土状況(北から)
	2	掘立柱建物群完掘状況(北から)		5	610溝下層遺物出土状況(北東から)
写真図版58	1	掘立柱建物29完掘状況(北から)	写真図版66	1	801流路完掘状況(東から)
	2	掘立柱建物29-625柱穴断面(西から)		2	801流路遺物出土状況(北から)
	3	掘立柱建物29-628柱穴断面(西から)		3	801流路遺物出土状況(南から)
	4	掘立柱建物29-631柱穴断面(西から)		4	801流路遺物出土状況(南から)
	5	掘立柱建物29-635柱穴断面(北から)		5	7-2a層上面遺物出土状況(南西から)
写真図版59	1	掘立柱建物30完掘状況(北から)	写真図版67	1	802流路遺物出土状況(北から)
	2	掘立柱建物30-615柱穴断面(西から)		2	801流路・802流路断面(南から)
	3	掘立柱建物30-617柱穴断面(西から)	写真図版68	1	802流路ウマ遺存体出土状況(南から)
	4	掘立柱建物30-619柱穴断面(東から)		2	802流路遺物(刀形)出土状況(東から)
	5	掘立柱建物30-623柱穴断面(東から)		3	802流路遺物(イガイか)出土状況 (東から)
写真図版60	1	掘立柱建物31完掘状況(北から)	写真図版69	1	802流路遺物出土状況(東から)
				2	802流路遺物出土状況(西から)
				3	802流路遺物出土状況(北東から)
			写真図版70	1	802流路遺物出土状況(東から)
				2	802流路遺物出土状況(東から)



	3	802流路遺物出土状況(南東から)	写真図版92	1	550流路出土土器(1)
	4	802流路遺物出土状況(南西から)	写真図版93	1	550流路出土土器(2)
	5	802流路遺物出土状況(西から)		2	550流路出土土器(3)
	6	802流路遺物出土状況(東から)		3	550流路出土土器(4)
	7	802流路遺物出土状況(南から)	写真図版94	1	605・606土坑出土土器
	8	832流路遺物出土状況(南から)		2	595土坑出土土器
写真図版71	1	7面(7-4a層下面)全景(東から)	写真図版95	1	7-1a層・7-2a層出土土器(1)
	2	832流路完掘状況(北東から)	写真図版96	1	7-1a層・7-2a層出土土器(2)
写真図版72	1	8面(8-1a層下面)全景(南東から)		2	815土坑・830土坑出土土器
	2	溝群完掘状況(北東から)	写真図版97	1	竪穴建物1出土土器
写真図版73	1	833溝断面(東から)	写真図版98	1	竪穴建物2出土土器(1)
	2	834溝断面(西から)	写真図版99	1	竪穴建物2出土土器(2)
	3	835溝断面(南東から)		2	竪穴建物2出土土器(3)
写真図版74	1	836溝断面(北西から)	写真図版100	1	794土坑出土土器
	2	837溝断面(東から)	写真図版101	1	610溝上層出土土器(1)
	3	837溝遺物出土状況(北東から)	写真図版102	1	610溝上層出土土器(2)
写真図版75	1	838柱穴断面(東から)	写真図版103	1	610溝上層出土土器(3)
	2	839柱穴断面(東から)	写真図版104	1	610溝下層出土土器(1)
	3	900流路断面(東から)	写真図版105	1	610溝下層出土土器(2)
写真図版76	1	1～3面出土土器	写真図版106	1	610溝下層出土土器(3)
	2	8溝出土土器	写真図版107	1	801流路出土土器(1)
写真図版77	1	4-2a層出土土器		2	801流路出土土器(2)
写真図版78	1	4面遺構出土土器		3	802流路出土土器(1)
	2	掘立柱建物出土土器(1)	写真図版108	1	802流路出土土器(2)
写真図版79	1	掘立柱建物出土土器(2)	写真図版109	1	802流路出土土器(3)
写真図版80	1	15流路上層出土土器(1)	写真図版110	1	802流路出土土器(4)
	2	15流路上層出土土器(2)	写真図版111	1	802流路出土土器(5)
写真図版81	1	18護岸・15流路上層出土土器(3)	写真図版112	1	802流路出土土器(6)
写真図版82	1	15流路下層出土土器(1)	写真図版113	1	802流路出土土器(7)
写真図版83	1	15流路下層出土土器(2)	写真図版114	1	802流路出土土器(8)
	2	15流路下層出土土器(3)	写真図版115	1	802流路出土土器(9)
写真図版84	1	15流路下層出土土器(4)		2	802流路出土土器(10)
写真図版85	1	15流路下層出土土器(5)		3	802流路出土土器(11)
	2	15流路下層出土土器(6)		4	802流路出土土器(12)・土製品
写真図版86	1	15流路下層出土土器(7)	写真図版116	1	900流路出土土器
写真図版87	1	15流路下層出土土器(8)	写真図版117	1	831溝・900流路出土土器
	2	15流路下層出土土器(9)(黒色土器)	写真図版118	1	832流路・833溝・837溝出土土器
	3	15流路下層出土土器(10)		2	7-3b層～8-3b層出土土器
	4	15流路下層出土土器(11)(製塩土器)	写真図版119	1	7-4a層以下出土土器(1)
写真図版88	1	15流路下層出土土器(12)		2	7-4a層以下出土土器(2)
写真図版89	1	15流路下層出土土器(13)	写真図版120	1	7-4a層以下出土土器(3)
写真図版90	1	15流路下層出土土器(14)	写真図版121	1	移動式竈(1)
写真図版91	1	4-3b層以下出土土器	写真図版122	1	移動式竈(2)

写真図版123 1 移動式竈(3)  
 2 土錘  
 3 土製支脚  
 写真図版124 1 4面遺構出土石器  
 2 5面遺構出土石器  
 3 6面遺構出土石器  
 4 玉作資料  
 写真図版125 1 遺構外出土石器  
 写真図版126 1 木製祭祀具 人形(1)  
 2 木製祭祀具 人形(2)  
 3 木製祭祀具 人形(3)  
 4 木製祭祀具 人形(4)  
 写真図版127 1 木製祭祀具 人形(5)  
 写真図版128 1 木製祭祀具 人形(6)  
 2 木製祭祀具 人形(7)  
 3 木製祭祀具 人形(8)  
 4 木製祭祀具 人形(9)  
 写真図版129 1 木製祭祀具 人形(10)  
 2 木製祭祀具 人形(11)  
 3 木製祭祀具 人形(12)  
 4 木製祭祀具 人形・舟形  
 写真図版130 1 木製祭祀具 人形・武器形  
 2 木製祭祀具 馬形(1)  
 3 木製祭祀具 馬形(2)  
 4 木製祭祀具 馬形(3)  
 写真図版131 1 木製祭祀具 武器形(1)  
 2 木製祭祀具 武器形(2)  
 3 木製祭祀具 武器形(3)  
 4 木製祭祀具 武器形(4)  
 写真図版132 1 木製祭祀具 武器形(5)  
 2 木製祭祀具 武器形(6)  
 3 木製祭祀具 斎串(1)  
 4 木製祭祀具 斎串(2)  
 写真図版133 1 木製祭祀具 斎串(3)  
 2 木製祭祀具 斎串(4)  
 3 木製祭祀具 斎串(5)  
 4 木製祭祀具 斎串(6)  
 写真図版134 1 木製祭祀具 舟形  
 2 木製祭祀具 農具形  
 3 容器 曲物(1)  
 写真図版135 1 容器 曲物(2)  
 2 容器 曲物(3)  
 写真図版136 1 容器 曲物(4)

2 容器 曲物(5)  
 3 容器 曲物(6)  
 写真図版137 1 容器 指物  
 2 容器 挽物  
 写真図版138 1 容器 刳物(1)  
 2 容器 刳物(2)  
 3 農具(1)  
 写真図版139 1 農具(2)  
 2 農具(3)  
 3 農具(4)  
 4 紡織具  
 写真図版140 1 建築部材(1)  
 2 建築部材(2)  
 3 建築部材(3)  
 4 建築部材(4)  
 写真図版141 1 建築部材(5)  
 2 建築部材等  
 3 服飾具・雑具  
 写真図版142 1 かご(1)  
 2 かご(2)  
 写真図版143 1 鉄斧・銅製腰帶金具・古銭等  
 2 銅製腰帶金具(軟X線写真)  
 3 古銭(軟X線写真)  
 4 ガラス棒状製品  
 5 木簡(赤外線写真)  
 写真図版144 1 墨書土器(1)  
 写真図版145 1 墨書土器 赤外線写真(1)  
 写真図版146 1 墨書土器 赤外線写真(2)  
 写真図版147 1 墨書土器 赤外線写真(3)  
 写真図版148 1 墨書土器 赤外線写真(4)  
 写真図版149 1 墨書土器 赤外線写真(5)  
 写真図版150 1 墨書土器 赤外線写真(6)・文字瓦  
 写真図版151 1 墨書土器 赤外線写真(7)  
 写真図版152 1 墨書土器 赤外線写真(8)  
 写真図版153 1 墨書土器 赤外線写真(9)  
 写真図版154 1 墨書土器 赤外線写真(10)  
 写真図版155 1 15流路上層出土ウシ  
 2 802流路出土ウマ

## 2区

- |         |   |                             |         |                             |
|---------|---|-----------------------------|---------|-----------------------------|
| 写真図版156 | 1 | 東壁断面(5-1a層以下)(南西から)         | 5       | 90ピット断面(南西から)               |
|         | 2 | 中央トレンチ断面(南西から)              | 6       | 90ピット完掘状況(南西から)             |
| 写真図版157 | 1 | 東壁南隅断面(1~4層)(北西から)          | 7       | 54土坑断面(北西から)                |
|         | 2 | 東壁中央付近断面(6~7層)<br>(北西から)    | 8       | 56土坑断面(北東から)                |
|         | 3 | 東壁北隅断面(5~7層)(北西から)          | 写真図版169 | 1 66土坑上層遺物出土状況(北から)         |
| 写真図版158 | 1 | 1面(1-2a層下面)全景(北東から)         | 2       | 66土坑中・下層断面(北から)             |
|         | 2 | 2面(2-1a層下面)全景(北東から)         | 3       | 66土坑底面直上遺物出土状況<br>(北から)     |
| 写真図版159 | 1 | 3面(4-1a層下面)全景(北東から)         | 写真図版170 | 1 6面(7-1a層下面)全景(北東から)       |
|         | 2 | 7流路完掘状況(北東から)               | 2       | 6面(7-1a層下面)南東部遺構群<br>(北西から) |
| 写真図版160 | 1 | 12溝完掘状況(北西から)               | 写真図版171 | 1 85土坑断面(南西から)              |
|         | 2 | 中央トレンチ7・11流路断面(1)<br>(南東から) | 2       | 88土坑断面(南東から)                |
|         | 3 | 中央トレンチ7・11流路断面(2)<br>(南西から) | 3       | 88土坑完掘状況(東から)               |
| 写真図版161 | 1 | 8ピット断面(北東から)                | 写真図版172 | 1 2溝出土土器                    |
|         | 2 | 15ピット断面(北東から)               | 2       | 11流路出土土器                    |
|         | 3 | 11流路遺物出土状況(北西から)            | 写真図版173 | 1 7流路・11流路出土土器              |
| 写真図版162 | 1 | 4面(5-1a層下面)全景(北東から)         | 写真図版174 | 1 32竪穴出土土器(1)               |
|         | 2 | 4面(5-1a層下面)南東部遺構群<br>(北東から) | 2       | 32竪穴出土土器(2)                 |
| 写真図版163 | 1 | 32竪穴床面検出状況(北から)             | 3       | 33竪穴出土土器(1)                 |
|         | 2 | 32竪穴床面遺物出土状況(北西から)          | 写真図版175 | 1 33竪穴出土土器(2)               |
|         | 3 | 32竪穴断面(東から)                 | 写真図版176 | 1 4面遺構出土土器(1)               |
| 写真図版164 | 1 | 33竪穴遺物出土状況(北から)             | 写真図版177 | 1 4面遺構出土土器(2)               |
|         | 2 | 33竪穴断面(北西から)                | 2       | 50溝出土土器(1)                  |
|         | 3 | 31土坑断面(西から)                 | 写真図版178 | 1 50溝出土土器(2)                |
| 写真図版165 | 1 | 39土坑断面(北西から)                | 写真図版179 | 1 50溝出土土器(3)                |
|         | 2 | 39土坑遺物出土状況(南西から)            | 写真図版180 | 1 5面・6面遺構出土土器(1)            |
|         | 3 | 39土坑遺物出土状況(西から)             | 写真図版181 | 1 5面・6面遺構出土土器(2)            |
|         | 4 | 30ピット遺物出土状況(東から)            | 写真図版182 | 1 遺構外出土土器(1)                |
|         | 5 | 34ピット遺物出土状況(北西から)           | 写真図版183 | 1 遺構外出土土器(2)                |
| 写真図版166 | 1 | 5面(6-1a層下面)全景(北東から)         | 2       | 遺構外出土土器(3)                  |
|         | 2 | 5面(6-1a層下面)南東部遺構群<br>(北西から) | 3       | 3面遺構出土石器                    |
| 写真図版167 | 1 | 竪穴建物1 B-B'断面(南西から)          | 4       | 4面遺構出土石器                    |
|         | 2 | 竪穴建物1 A-A'断面(南東から)          | 写真図版184 | 1 5面遺構出土石器                  |
|         | 3 | 50溝断面(北東から)                 | 2       | 遺構外出土石器(1)                  |
| 写真図版168 | 1 | 70ピット断面(北東から)               | 3       | 遺構外出土石器(2)                  |
|         | 2 | 71ピット断面(南東から)               | 4       | 玉作資料                        |
|         | 3 | 75ピット断面(北東から)               |         |                             |
|         | 4 | 76ピット断面(南西から)               |         |                             |

### 3区

- 写真図版185 1 1面遺構検出状況(南西から)  
2 西壁断面(南から)  
3 北壁断面(南東から)
- 写真図版186 1 布掘建物1検出状況(南東から)  
2 1溝断面(側溝部分)(北東から)  
3 1溝断面(北壁部分)(東から)  
4 1溝断面(東から)  
5 1溝西側断面(東から)  
6 1溝I-I断面(北西から)
- 写真図版187 1 2溝断面(南西から)  
2 2溝断面(南西から)  
3 2溝B-B断面(北西から)  
4 2溝E-E断面(北西から)  
5 布掘建物1完掘状況(南東から)
- 写真図版188 1 20土坑遺物出土状況(南東から)  
2 20土坑断面(南西から)  
3 20土坑断面(西から)  
4 20土坑断面(北東から)  
5 20土坑断面(東から)
- 写真図版189 1 掘立柱建物1検出状況(南東から)  
2 3土坑断面(西から)  
3 3土坑遺物出土状況(西から)
- 写真図版190 1 19土坑・17ピット・18ピット完掘状況(南から)  
2 30土坑断面(北東から)  
3 30土坑完掘状況(北から)
- 写真図版191 1 20土坑出土土器(1)  
2 20土坑出土土器(2)
- 写真図版192 1 布掘建物1出土土器  
2 3土坑出土土器  
3 石器

### 自然科学分析

- 写真図版193 1 花粉化石(第7章第3節関係)
- 写真図版194 1 植物珪酸体化石(第7章第3節関係)
- 写真図版195 1 木材切片(1)(第7章第3節関係)
- 写真図版196 1 木材切片(2)(第7章第3節関係)
- 写真図版197 1 木材切片(3)(第7章第3節関係)  
2 木材切片(4)(第7章第4節関係)
- 写真図版198 1 木材切片(5)(第7章第4節関係)
- 写真図版199 1 木材切片(6)(第7章第4節関係)



1 調査地遠景(南東から)



2 調査地遠景(南から)



1 調査区西壁断面  
(1-1a~4-2a層)  
(北東から)



2 調査区西壁断面  
(4-3b~9-4b層)  
(南東から)



3 調査区西壁断面  
(4-3b~9-4b層)  
(北東から)

1 調査区南側側溝断面  
(4-3b~7-5b層)  
(南西から)



2 調査区南側側溝断面  
(4-3b~7-5b層)  
(南西から)



3 調査区南側側溝断面  
(4-3b~7-5b層)  
(南東から)



写真図版 4

1-1区

基本断面



1 中央東西トレンチ断面  
(1-1a~6-3b層)  
(南西から)




2 中央東西トレンチ断面  
(4-2a~7-5b層)  
(南から)



3 中央東西トレンチ断面  
(7-5b層)  
(南東から)






1 1面(2-2a層下面)全景(北から)



2 1 疑似畦畔断面(北から)



3 2 疑似畦畔断面(東から)



4 3 疑似畦畔断面(東から)




5 3-1a層上面遺物(子持壺)出土状況(北東から)




1 2面(3-3a層下面)全景(北から)



2 7落ち込み断面(南西から)



3 6溝断面(西から)



4 6溝内ピット検出状況(東から)



5 6溝内ピット断面(西から)



1 3面(4-1a層下面)全景(北東から)



2 8溝完掘状況(北から)



1 8溝断面  
(北から)



2 8溝遺物(下駄)  
出土状況(北西から)




3 8溝遺物出土状況  
(西から)

1 調査区西壁断面  
(東から)



2 11溝・543溝完掘状況  
(東から)



3 14集石検出状況  
(南西から)





1 4面(4-2a層下面)北半検出状況(南東から)



2 4面(4-2a層下面)南半検出状況(東から)



1 4面(4-2a層下面)全景(西から)



2 4面(4-2a層下面)全景(真上から)



1 4面(4-2a層下面)北半掘立柱建物群(南東から)



2 4面(4-2a層下面)北半掘立柱建物群(北から)





1 掘立柱建物 3・8・10・11・18・19・28完掘状況(北から)



2 掘立柱建物 5-53柱穴断面(西から)




3 掘立柱建物 6-62柱穴断面(東から)




4 掘立柱建物 8-76柱穴断面(西から)




5 掘立柱建物 18-331柱穴断面(南から)



1 掘立柱建物 1・4・28完掘状況(北から)



2 掘立柱建物 1-22柱穴断面(東から)



3 掘立柱建物 1-26柱穴断面(東から)



4 掘立柱建物 4-52柱穴断面(東から)



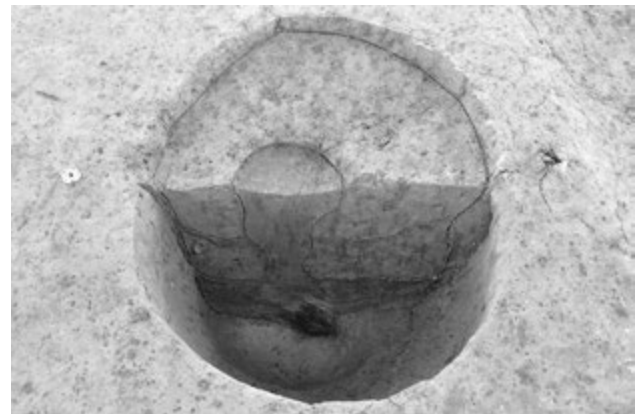
5 掘立柱建物 4-49柱穴断面(東から)



1 掘立柱建物2完掘状況(南西から)



2 掘立柱建物2-34柱穴断面(南から)




3 掘立柱建物2-36柱穴断面(西から)



4 掘立柱建物2-37柱穴断面(南から)




5 掘立柱建物2-394柱穴断面(南から)



1 掘立柱建物3・10完掘状況(北から)



2 掘立柱建物3-41柱穴断面(北から)



3 掘立柱建物3-42柱穴断面(南から)



4 掘立柱建物3-43柱穴断面(南から)



5 掘立柱建物3-396柱穴断面(北から)



1 掘立柱建物3・10完掘状況(北から)



2 掘立柱建物10-93柱穴断面(東から)



3 掘立柱建物10-94柱穴断面(北から)



4 掘立柱建物10-97柱穴断面(東から)



5 掘立柱建物10-351土坑・95柱穴断面(東から)



1 掘立柱建物4・7・11・20完掘状況(南から)



2 掘立柱建物7-66柱穴断面(東から)



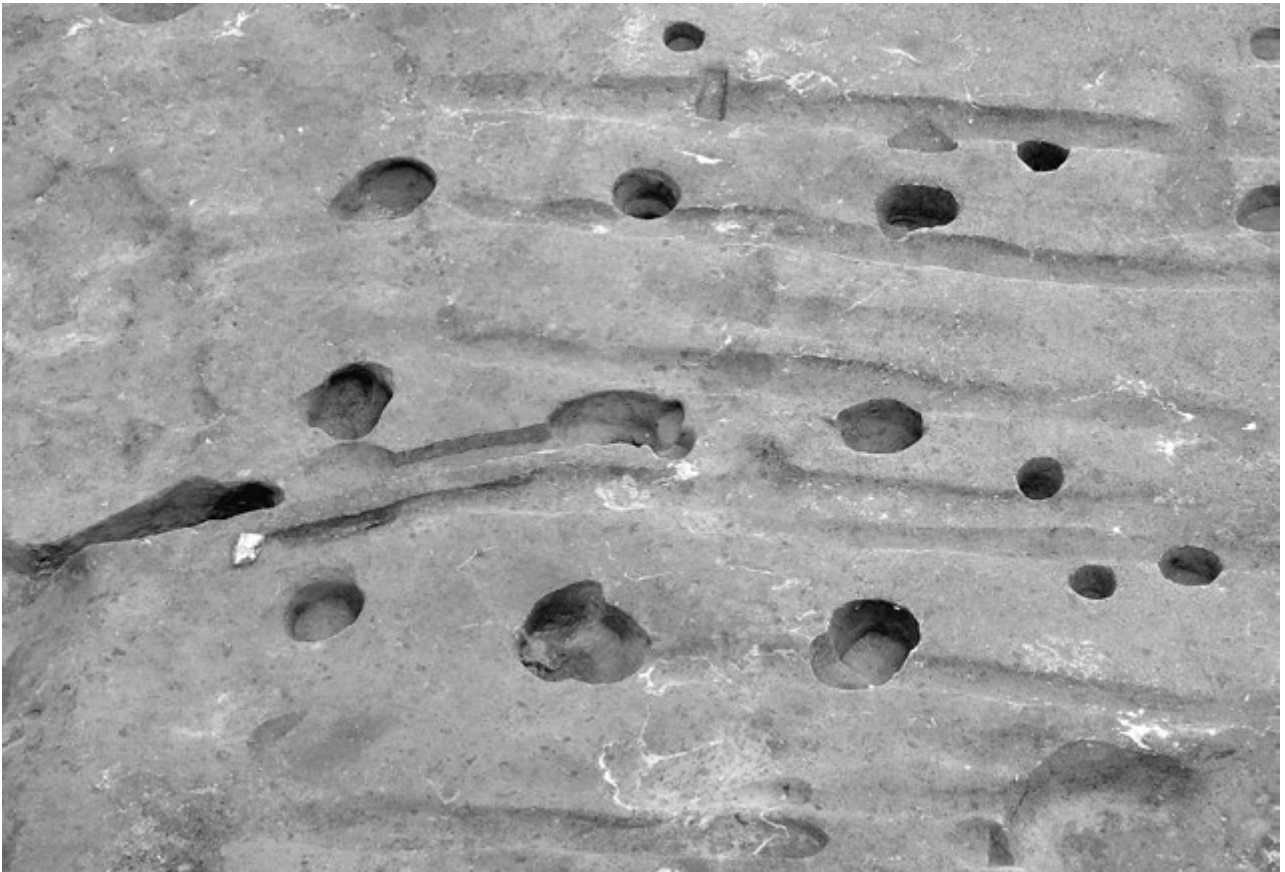
3 掘立柱建物11-100柱穴断面(東から)



4 掘立柱建物20-69柱穴・524土坑断面(東から)




5 掘立柱建物20-526柱穴断面(東から)



1 掘立柱建物9完掘状況(北から)




2 掘立柱建物9-78柱穴断面(北から)




3 掘立柱建物9-79柱穴断面(北から)



4 掘立柱建物9-81柱穴断面(北から)




5 掘立柱建物9-83柱穴断面(南から)



1 掘立柱建物25~27完掘状況(北から)



2 掘立柱建物25-567柱穴断面(西から)



3 掘立柱建物25-571柱穴断面(西から)



4 掘立柱建物25-585柱穴断面(北から)




5 掘立柱建物25-507柱穴断面(南から)






1 掘立柱建物26・27完掘状況(北西から)




2 掘立柱建物26-560柱穴断面(南から)



3 掘立柱建物26-566柱穴断面(東から)



4 掘立柱建物27-316柱穴断面(西から)




5 掘立柱建物27-547柱穴断面(西から)



1 掘立柱建物12・14・15・24完掘状況(北東から)




2 掘立柱建物12-110柱穴断面(東から)



3 掘立柱建物12-115柱穴断面(西から)



4 掘立柱建物14-134柱穴断面(南から)




5 134柱穴遺物(巡方)出土状況(東から)



1 掘立柱建物12~15・21~24完掘状況(東から)



2 掘立柱建物13-119柱穴断面(南から)



3 掘立柱建物13-124柱穴断面(東から)



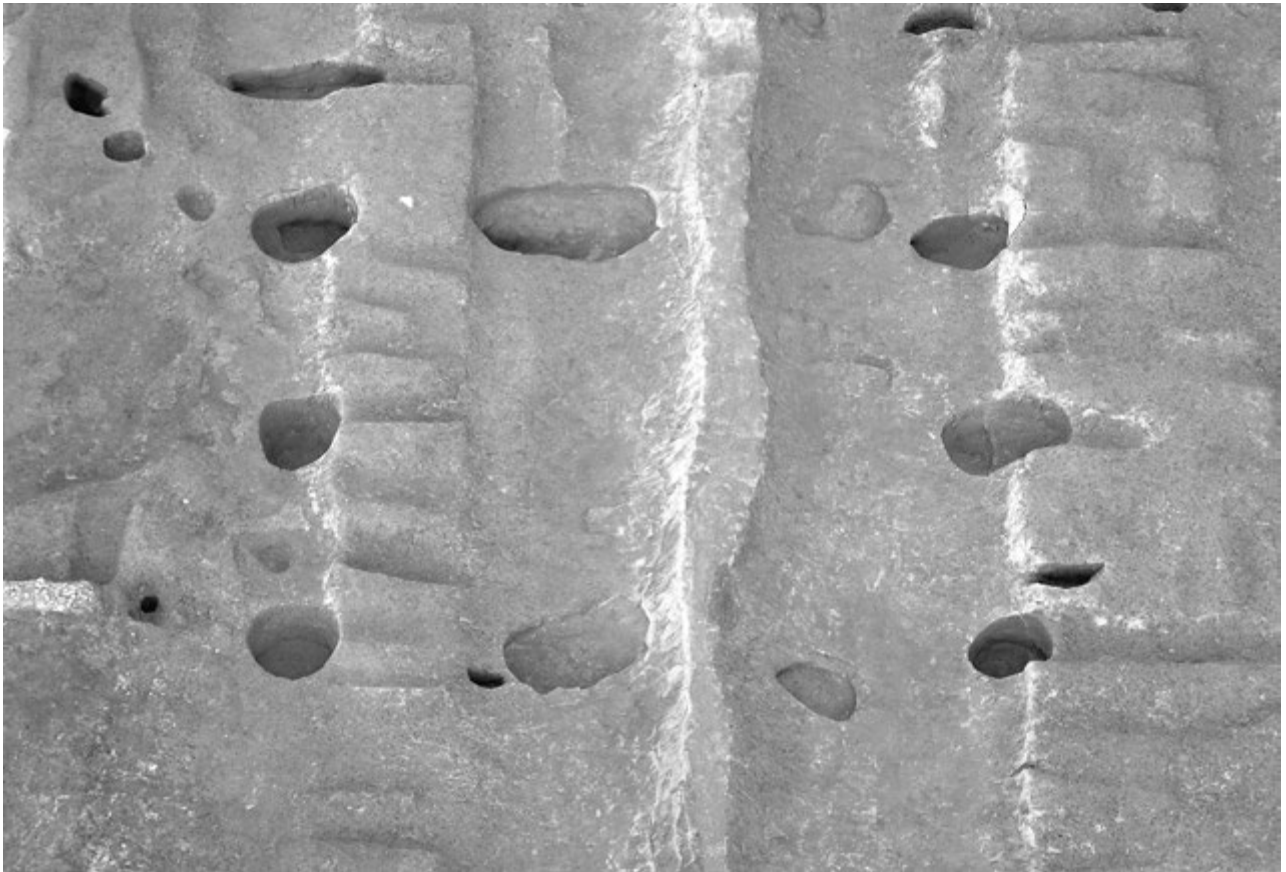
4 掘立柱建物15-121柱穴断面(東から)



5 掘立柱建物15-144柱穴断面(西から)

1  
1  
区

4  
面




1 掘立柱建物16完掘状況(東から)



2 掘立柱建物16-149柱穴断面(東から)




3 掘立柱建物16-151柱穴断面(東から)




4 掘立柱建物16-152柱穴断面(南から)



5 掘立柱建物16-153柱穴断面(西から)



1 掘立柱建物17完掘状況(東から)



2 掘立柱建物17-159柱穴断面(北から)



3 掘立柱建物17-162柱穴断面(東から)




4 掘立柱建物17-163柱穴断面(南から)



5 掘立柱建物17-165柱穴断面(南から)




1 柵列 1～3 完掘状況(東から)



2 柵列 1-193 柱穴断面(南から)



3 柵列 1-194 柱穴断面(南から)



4 柵列 2-196 柱穴断面(東から)



5 柵列 2-195 柱穴断面(南から)



1 15流路完掘状況(北西から)



2 15流路完掘状況(南から)



1 15流路谷部完掘状況  
(南西から)



2 15流路谷部完掘状況  
(北東から)



3 15流路谷部直下  
遺物(ヤマトシジミ集積)  
出土状況(南から)



1 15流路断面中央部  
(北西から)



2 15流路断面西側  
(北東から)



3 15流路断面東側  
(北東から)





1 15流路下層遺物出土状況(東から)



2 15流路下層遺物(文字瓦)出土状況(南西から)



3 15流路下層遺物(文字瓦)出土状況近景(南西から)



4 15流路上層遺物(墨書土器)出土状況(北から)




5 15流路下層遺物(墨書土器)出土状況(北西から)



1 15流路下層遺物出土状況(西から)



2 15流路下層遺物出土状況(北西から)



3 15流路下層遺物出土状況(北東から)



4 15流路下層遺物(墨書土器)出土状況(北東から)



5 15流路下層遺物(墨書土器)出土状況(西から)



6 15流路下層遺物出土状況(北から)



7 15流路下層遺物出土状況(西から)



8 15流路下層遺物出土状況(南東から)



1 15流路上層遺物(人形)出土状況(西から)



2 15流路上層遺物(人形)出土状況近景(西から)



3 15流路上層遺物(人形)出土状況(西から)



4 15流路上層遺物(人形)出土状況近景(西から)




5 15流路下層遺物(人形)出土状況(北東から)



6 15流路下層遺物(人形)出土状況(東から)



7 15流路下層遺物(人形)出土状況(東から)



8 15流路下層遺物(馬形)出土状況(北から)



1 15流路下層遺物出土状況(南東から)



2 15流路下層遺物出土状況(北西から)




3 15流路上層遺物(曲物)出土状況(北西から)



4 15流路上層遺物(曲物)出土状況(北東から)



5 15流路下層遺物(曲物)出土状況(西から)



6 15流路下層遺物出土状況(北西から)



7 15流路上層ウシ遺存体出土状況(西から)



8 15流路下層ウシ遺存体出土状況(南西から)



1 15流路下層遺物(大型人形)出土状況(南西から)



2 15流路下層遺物(大型人形)出土状況(北東から)



3 15流路下層遺物(斎串)出土状況(北西から)


1 15流路下層遺物(人形・  
斎串)出土状況  
(南東から)



2 15流路下層遺物(不明  
構造物)出土状況  
(東から)



3 15流路谷部遺物(漆塗  
盤)出土状況  
(南から)






1 15流路下層遺物  
出土状況(西から)



2 15流路下層遺物(編み  
物)出土状況  
(南から)



3 15流路下層遺物(編み  
物)出土状況近景  
(西から)



1 18護岸検出状況  
(北から)



2 18護岸粗朶状構造物  
検出状況  
(南から)



3 18護岸断面  
(南東から)




1  
|  
1  
区

4  
面




1 515土坑完掘状況  
(南から)



2 515土坑断面  
(南から)



3 515土坑曲物出土状況  
(南から)




1 5面(7-1a層上面)北半全景(北から)




2 5面(7-1a層上面)南半全景(東から)



1 580土器群・606土器群  
遺物出土状況(西から)



2 580土器群  
遺物出土状況(北から)



3 580土器群・606土器群  
遺物出土状況(南西から)

1 595土坑断面  
(西から)



2 595土坑遺物出土状況  
(南から)



3 595土坑完掘状況  
(北東から)





1 550流路完掘状況(北西から)



2 550流路遺物出土状況(南西から)



3 550流路遺物(梯子)出土状況(南西から)



4 550流路遺物(齋串)出土状況(南東から)



5 550流路遺物(齋串等)出土状況(西から)



1 599流路完掘状況(北東から)



2 599流路遺物出土状況(西から)




3 599流路遺物出土状況(北東から)



4 南側側溝遺物出土状況(東から)



5 599流路遺物出土状況(南から)



1 599流路遺物出土状況  
(南東から)



2 599流路遺物出土状況  
(東から)



3 599流路遺物出土状況  
(北東から)



1 599流路遺物出土状況  
(東から)



2 600流路断面  
(南東から)



3 607畦畔断面  
(東から)



1  
1  
区

6  
面



1 6面(7-2a層下面)北半全景(北から)



2 6面(7-2a層下面)南半全景(東から)




1 豎穴建物1・2完掘状況(北から)



2 豎穴建物1完掘状況(南西から)



1 豎穴建物 1 壁溝上  
遺物出土状況(西から)



2 豎穴建物 1 床面  
遺物出土状況(南西から)



3 豎穴建物 1 床面  
遺物出土状況(南西から)

1 竪穴建物 1-815土坑  
遺物出土状況(北から)



2 竪穴建物 1-815土坑  
断面(北東から)



3 竪穴建物 1-814土坑  
断面(北から)






1 竪穴建物1断面(北西から)




2 竪穴建物1-810柱穴断面(東から)



3 竪穴建物1-811柱穴断面(東から)



4 竪穴建物1-812柱穴断面(西から)



5 竪穴建物1-813柱穴断面(西から)




1 豎穴建物1 加工面完掘状況(南西から)




2 豎穴建物1 機能面完掘状況(南西から)




1 竪穴建物 1 加工面断面(北東から)




2 竪穴建物 1-821柱穴断面(東から)



3 竪穴建物 1-822柱穴断面(西から)



4 竪穴建物 1-823柱穴断面(東から)



5 竪穴建物 1-824柱穴断面(西から)





1 竪穴建物 1 加工面  
遺物出土状況(東から)



2 竪穴建物 1 加工面  
遺物出土状況(南東から)



3 竪穴建物 1 加工面  
遺物出土状況(南東から)




1 豎穴建物2遺物出土状況(南東から)




2 豎穴建物2完掘状況(南東から)

1 竪穴建物2断面  
(南東から)




2 竪穴建物2-819柱穴  
断面(東から)



3 竪穴建物2-820土坑  
断面(東から)

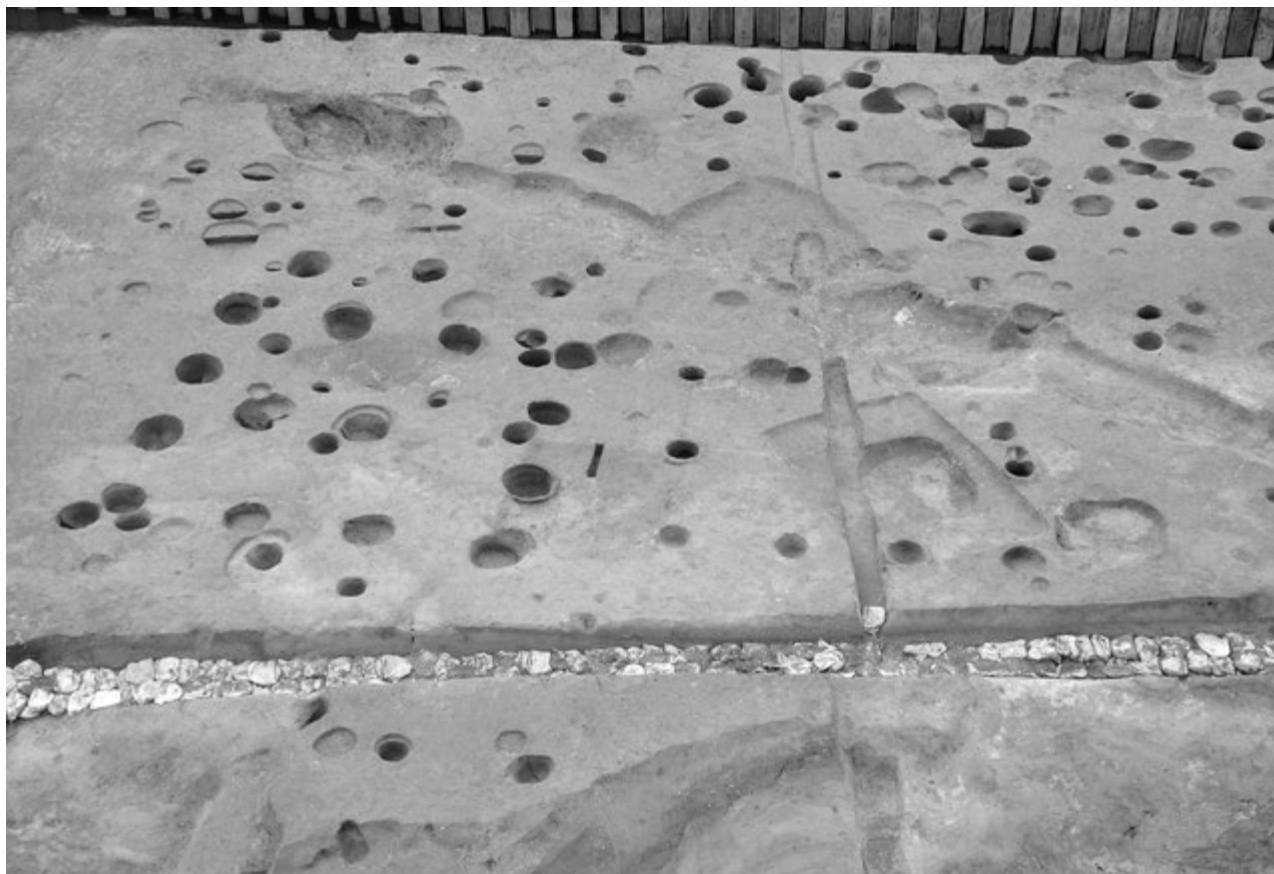




1 北半部建物群全景(北から)



2 北半部建物群全景(東から)



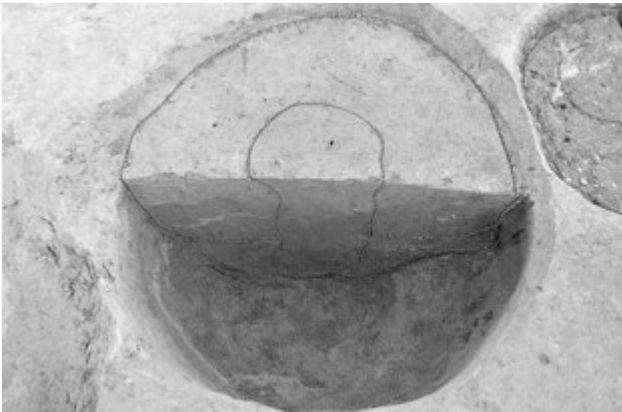
1 掘立柱建物群完掘状況(東から)



2 掘立柱建物群完掘状況(北から)




1 掘立柱建物29完掘状況(北から)



2 掘立柱建物29-625柱穴断面(西から)




3 掘立柱建物29-628柱穴断面(西から)



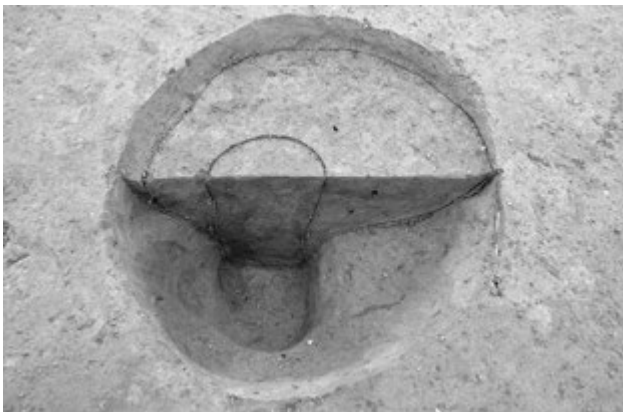
4 掘立柱建物29-631柱穴断面(西から)



5 掘立柱建物29-635柱穴断面(北から)



1 掘立柱建物30完掘状況(北から)



2 掘立柱建物30-615柱穴断面(西から)



3 掘立柱建物30-617柱穴断面(西から)



4 掘立柱建物30-619柱穴断面(東から)



5 掘立柱建物30-623柱穴断面(東から)

1  
1  
区


6  
面




1 掘立柱建物31完掘状況(北から)



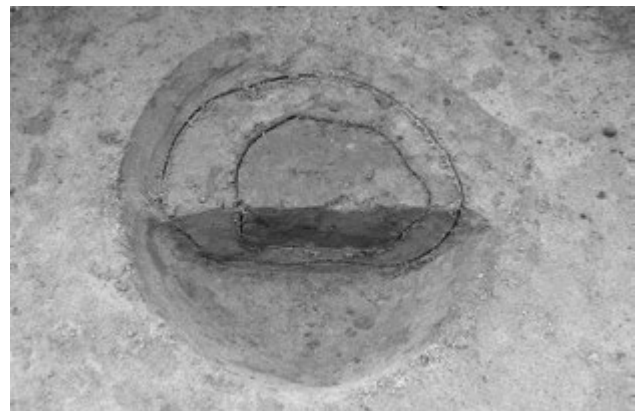
2 掘立柱建物31-752柱穴断面(北から)



3 掘立柱建物31-638柱穴断面(南から)




4 掘立柱建物31-640柱穴断面(西から)



5 掘立柱建物31-642柱穴断面(西から)





1 掘立柱建物32完掘状況(北から)




2 掘立柱建物32-611柱穴断面(西から)



3 掘立柱建物32-612柱穴断面(西から)




4 掘立柱建物32-613柱穴断面(西から)



5 掘立柱建物32-614柱穴断面(西から)

1-1区


6面




1 掘立柱建物33完掘状況(北から)



2 掘立柱建物33-711柱穴断面(北から)



3 掘立柱建物33-728柱穴断面(南から)



4 掘立柱建物33-798柱穴断面(南から)



5 掘立柱建物33-725柱穴断面(東から)

1 794土坑完掘状況  
(南東から)



2 794土坑断面  
(北から)



3 794土坑遺物出土状況  
(南東から)





1 610溝上層遺物出土状況(北東から)



2 610溝上層遺物出土状況(南西から)



3 610溝上層遺物出土状況(北から)




4 610溝上層遺物出土状況(北から)



5 610溝上層遺物出土状況(東から)



1 610溝下層遺物出土状況(東から)



2 610溝下層遺物出土状況(北から)



3 610溝下層遺物出土状況(北から)



4 610溝下層遺物出土状況(北から)



5 610溝下層遺物出土状況(北東から)




1 801流路完掘状況(東から)



2 801流路遺物出土状況(北から)



3 801流路遺物出土状況(南から)



4 801流路遺物出土状況(南から)



5 7-2a層上面遺物出土状況(南西から)



1 802流路遺物出土状況(北から)



2 801流路・802流路断面(南から)



1 802流路ウマ遺存体  
出土状況(南から)



2 802流路遺物(刀形)  
出土状況(東から)



3 802流路遺物(イガイか)  
出土状況(東から)



1 802流路遺物出土状況  
(東から)




2 802流路遺物出土状況  
(西から)



3 802流路遺物出土状況  
(北東から)





1 802流路遺物出土状況(東から)




2 802流路遺物出土状況(東から)



3 802流路遺物出土状況(南東から)




4 802流路遺物出土状況(南西から)



5 802流路遺物出土状況(西から)



6 802流路遺物出土状況(東から)



7 802流路遺物出土状況(南から)



8 832流路遺物出土状況(南から)



1 7面(7-4a層下面)全景(東から)



2 832流路完掘状況(北東から)



1 8面(8-1a層下面)全景(南東から)



2 溝群完掘状況(北東から)


1 833溝断面(東から)




2 834溝断面(西から)



3 835溝断面(南東から)





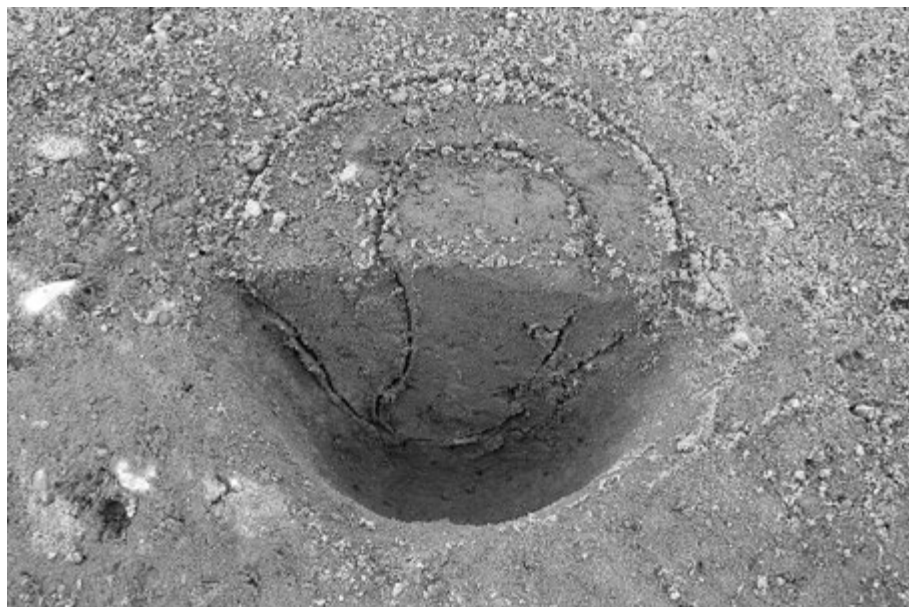
1 836溝断面(北西から)




2 837溝断面(東から)



3 837溝遺物出土状況  
(北東から)




1 838柱穴断面(東から)




2 839柱穴断面(東から)



3 900流路断面(東から)




1 1~3面出土土器




2 8溝出土土器






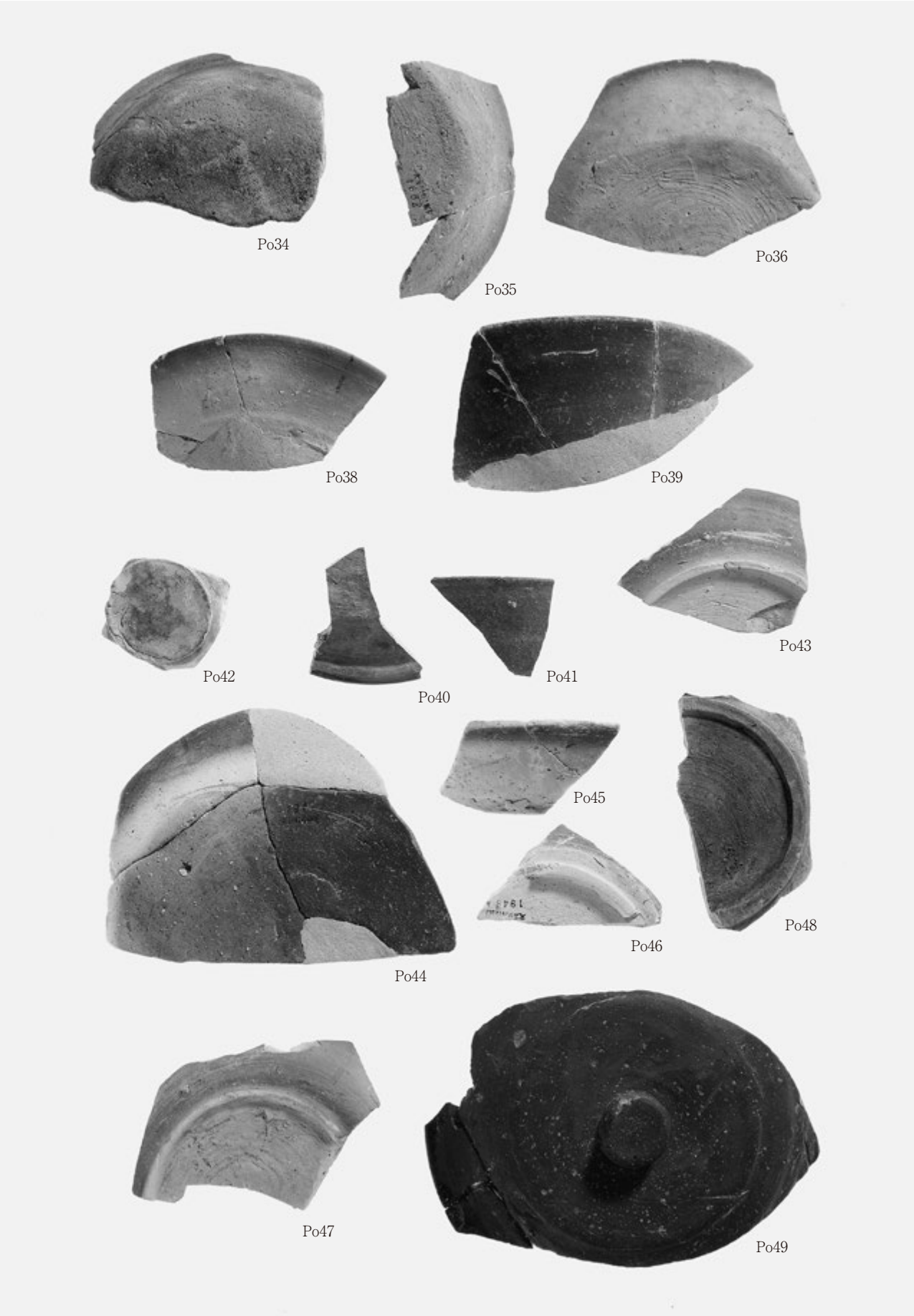
1 4-2a層出土土器



1 4面遺構出土土器



2 掘立柱建物出土土器(1)



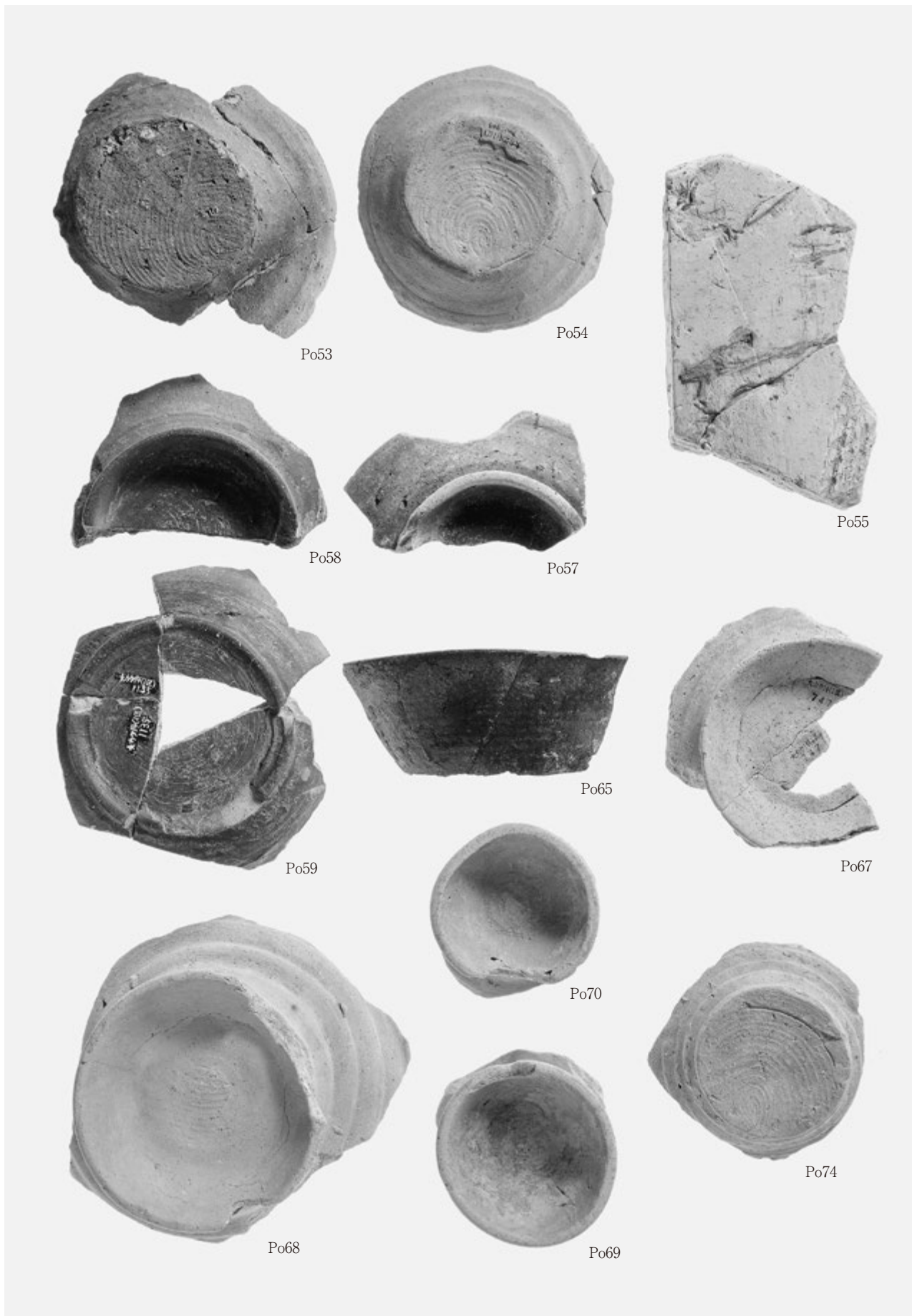
1 掘立柱建物出土土器(2)



1 15流路上層出土土器(1)




2 15流路上層出土土器(2)



1 18護岸・15流路上層出土土器(3)



1 15流路下層出土土器(1)



1 15流路下層出土土器(2)



2 15流路下層出土土器(3)








1 15流路下層出土土器(5)



2 15流路下層出土土器(6)



1 15流路下層出土土器(7)




1 15流路下層出土土器(8)



3 15流路下層出土土器(10)



2 15流路下層出土土器(9)(黑色土器)




4 15流路下層出土土器(11)(製塩土器)



1 15流路下層出土土器(12)



1 15流路下層出土土器(13)



1 15流路下層出土土器(14)




Po148

Po149



Po147



Po150

Po146



Po145



Po145右



Po144



Po145左



1 550流路出土土器(1)





1 550流路出土土器(2)



2 550流路出土土器(3)




3 550流路出土土器(4)



1 605·606土坑出土土器




2 595土坑出土土器



1 7-1a層・7-2a層出土土器(1)



1 7-1a層・7-2a層出土土器(2)




2 815土坑・830土坑出土土器




1 豎穴建物 1 出土土器



1 豎穴建物2出土土器(1)



1 豎穴建物2出土土器(2)




2 豎穴建物2出土土器(3)



1 794土坑出土土器





1 610溝上層出土土器(1)








1 610溝上層出土土器(3)



1 610溝下層出土土器(1)



1 610溝下層出土土器(2)




1 610溝下層出土土器(3)




1 801流路出土土器 (1)



2 801流路出土土器 (2)



3 802流路出土土器 (1)



1 802流路出土土器(2)





1 802流路出土土器(3)





1 802流路出土土器(5)



1 802流路出土土器(6)



1 802流路出土土器(7)



1 802流路出土土器(8)




1 802流路出土土器(9)



2 802流路出土土器(10)



3 802流路出土土器(11)




4 802流路出土土器(12)・土製品



1 900流路出土土器






1 831溝・900流路出土土器



1 832流路・833溝・837溝出土土器



2 7-3b層～8-3b層出土土器



1 7-4a層以下出土土器(1)



2 7-4a層以下出土土器(2)





1-1区

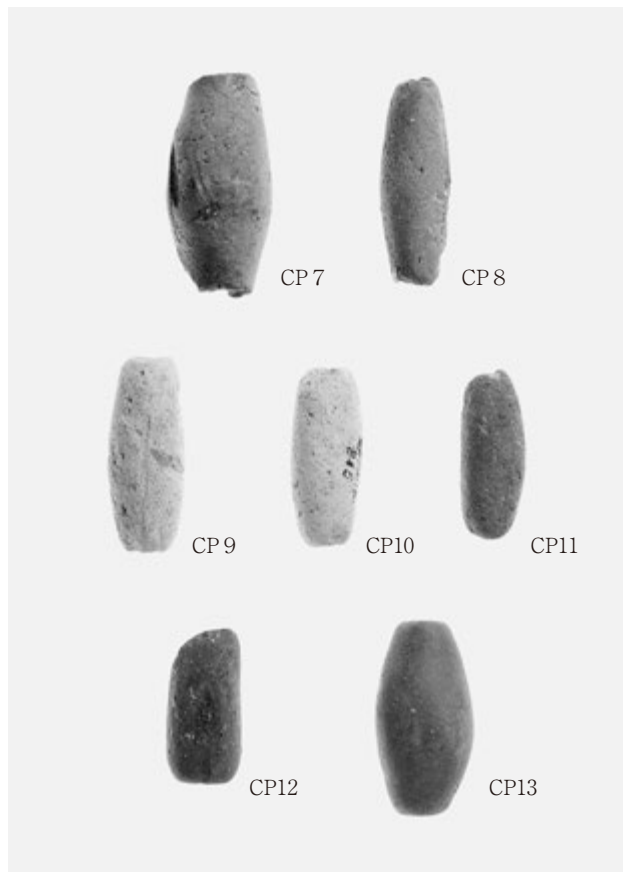
土製品



1 移動式竈(2)




1 移動式竈(3)



2 土錘



3 土製支脚




1 4面遺構出土石器



2 5面遺構出土石器



3 6面遺構出土石器




4 玉作資料







1 遺構外出土石器




1 木製祭祀具 人形(1)




2 木製祭祀具 人形(2)



3 木製祭祀具 人形(3)




4 木製祭祀具 人形(4)




1 木製祭祀具 人形(5)




1 木製祭祀具 人形(6)




2 木製祭祀具 人形(7)




3 木製祭祀具 人形(8)



4 木製祭祀具 人形(9)




1 木製祭祀具 人形(10)



2 木製祭祀具 人形(11)



3 木製祭祀具 人形(12)



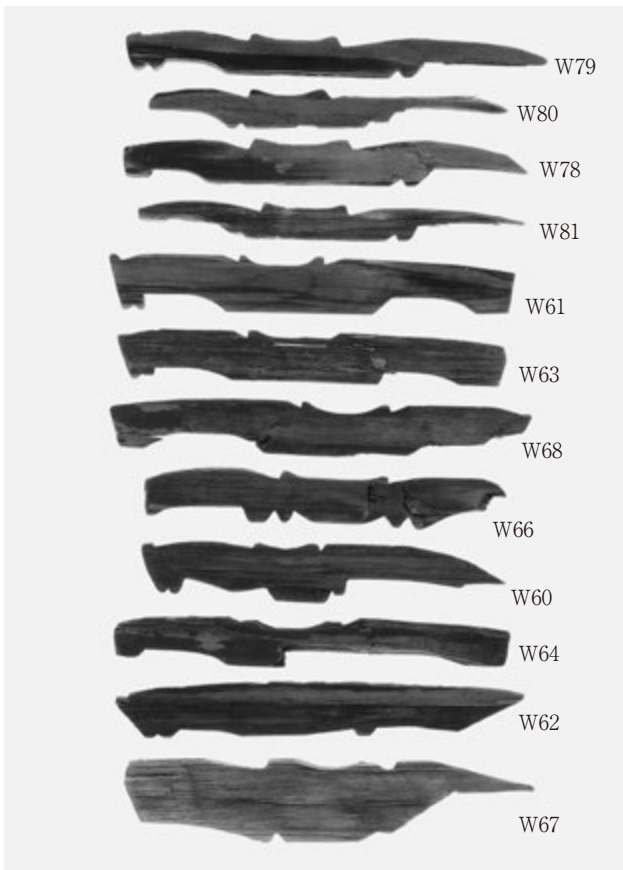
4 木製祭祀具 人形・舟形



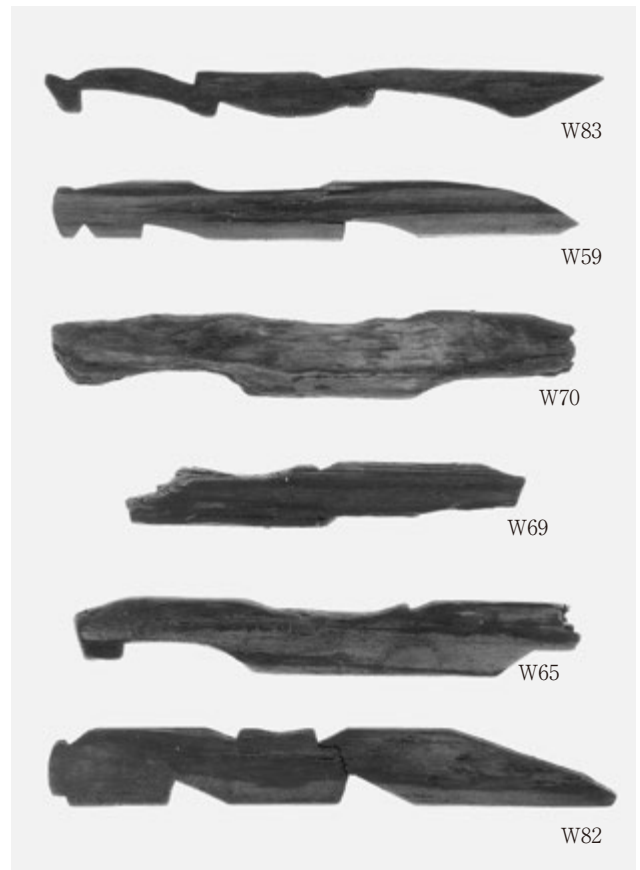
1 木製祭祀具 人形・武器形



2 木製祭祀具 馬形(1)



3 木製祭祀具 馬形(2)



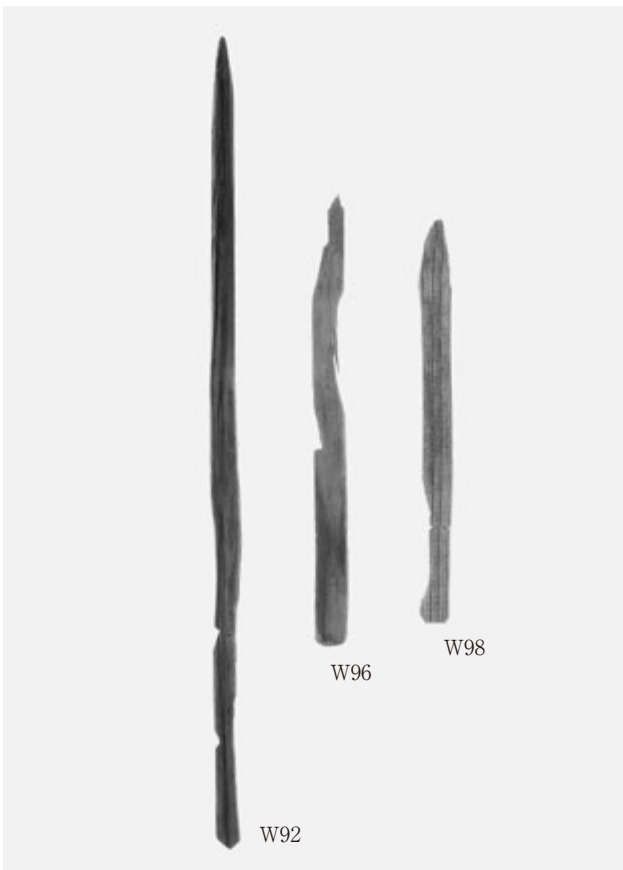
4 木製祭祀具 馬形(3)




1 木製祭祀具 武器形(1)



2 木製祭祀具 武器形(2)




3 木製祭祀具 武器形(3)



4 木製祭祀具 武器形(4)

1  
1  
区


木器



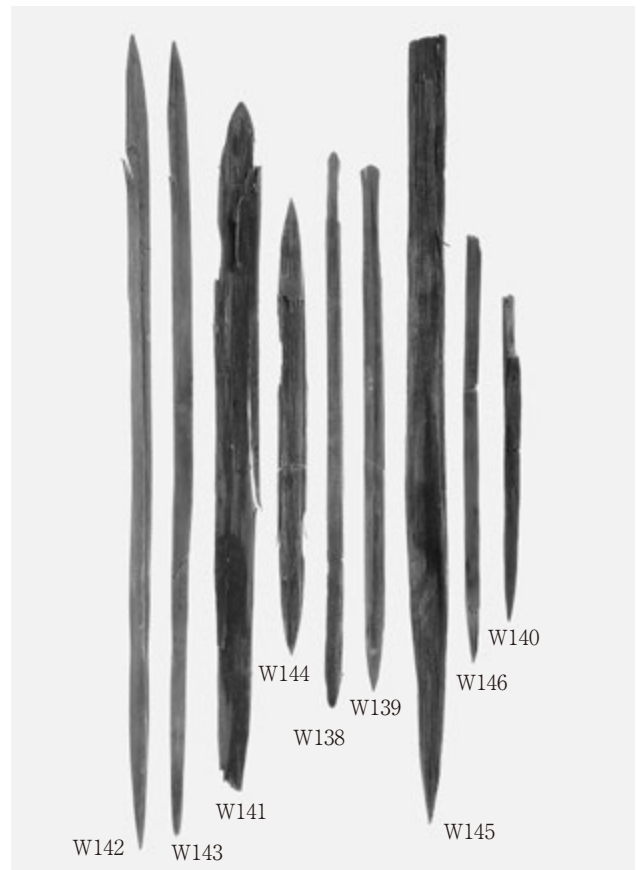
1 木製祭祀具 武器形(5)



2 木製祭祀具 武器形(6)




3 木製祭祀具 斎串(1)




4 木製祭祀具 斎串(2)







1 木製祭祀具 齋串(3)



2 木製祭祀具 齋串(4)



3 木製祭祀具 齋串(5)




4 木製祭祀具 齋串(6)



1 木製祭祀具 舟形




2 木製祭祀具 農具形




3 容器 曲物(1)



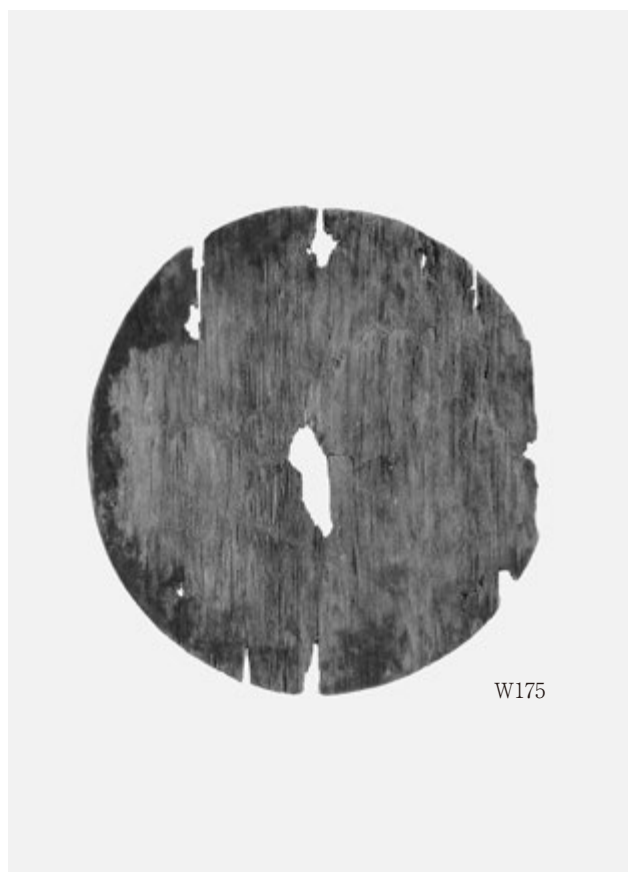
1 容器 曲物(2)



2 容器 曲物(3)



1 容器 曲物(4)




2 容器 曲物(5)



3 容器 曲物(6)



1 容器 指物



2 容器 挽物



1 容器 剝物(1)



2 容器 剝物(2)




3 農具(1)



1 農具(2)




2 農具(3)




3 農具(4)



4 紡織具



1 建築部材(1)



2 建築部材(2)




3 建築部材(3)



4 建築部材(4)





1 建築部材(5)




2 建築部材等




3 服飾具・雑具






1 鉄斧・銅製腰帯金具・古銭等



2 銅製腰帯金具(軟X線写真)




3 古銭(軟X線写真)







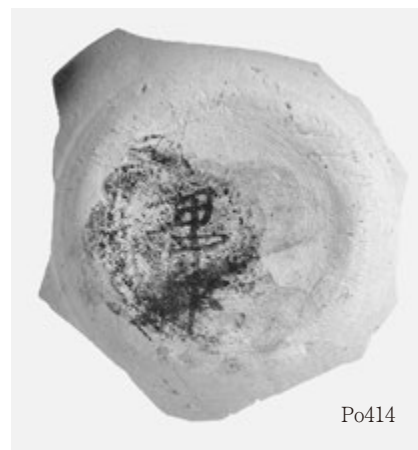

4 ガラス棒状製品






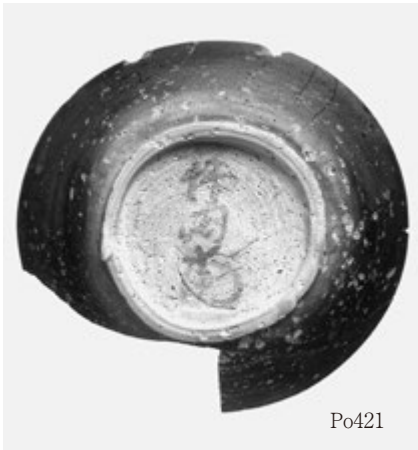
5 木簡(赤外線写真)




1 墨書土器(1)



1 墨書土器 赤外線写真(1)



1 墨書土器 赤外線写真(2)



Po433



Po434



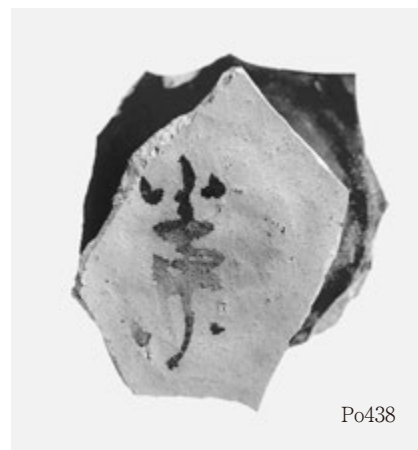
Po435




Po436




Po437



Po438



Po439



Po440



Po441




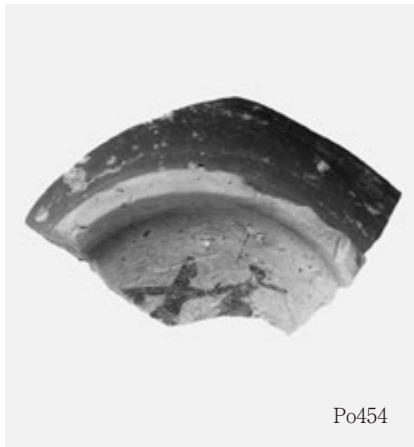
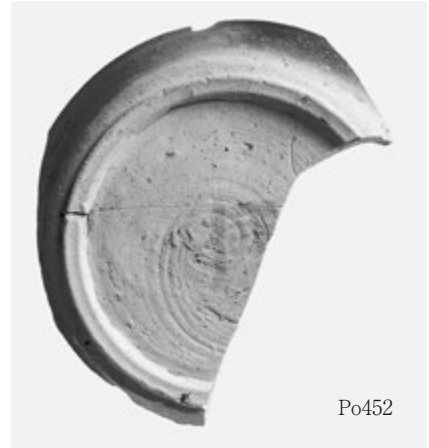
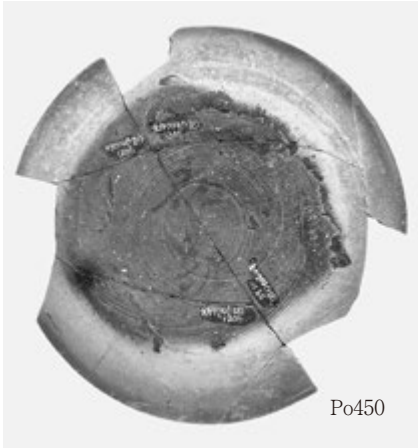
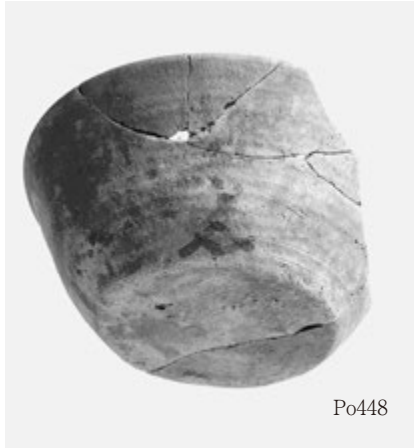
Po442



Po443




Po444



1 墨書土器 赤外線写真(4)






Po456




Po457



Po458




Po459



Po460



Po461



Po462内




Po462外



Po463




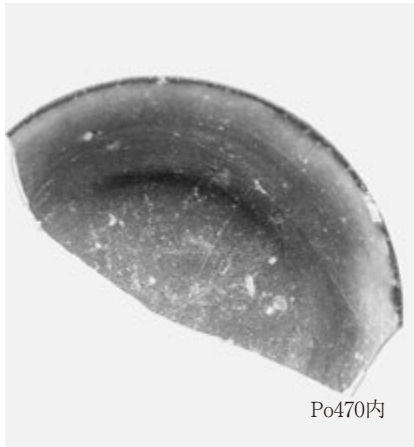



Po464










Po465




Po466




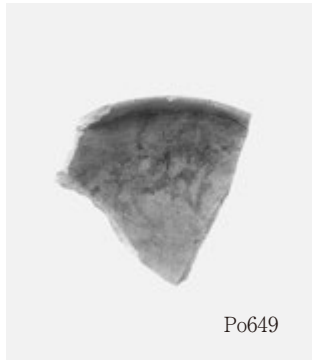















1 墨書土器 赤外線写真(7)




1 墨書土器 赤外線写真(8)




1 墨書土器 赤外線写真(9)





1 15流路上層出土ウシ



2 802流路出土ウマ




1 東壁断面(5-1a層以下)(南西から)



2 中央トレンチ断面(南西から)



1 東壁南隅断面(1~4層)  
(北西から)



2 東壁中央付近断面  
(6~7層)  
(北西から)



3 東壁北隅断面(5~7層)  
(北西から)



2  
区


1  
面・2  
面



1 1面(1-2a層下面)全景(北東から)



2 2面(2-1a層下面)全景(北東から)



1 3面(4-1a層下面)全景(北東から)



2 7流路完掘状況(北東から)

2  
区

3  
面



1 12溝完掘状況  
(北西から)



2 中央トレンチ  
7・11流路断面(1)  
(南東から)



3 中央トレンチ  
7・11流路断面(2)  
(南西から)


1 8ピット断面  
(北東から)



2 15ピット断面  
(北東から)




3 11流路  
遺物出土状況  
(北西から)



2  
区

4  
面



1 4面(5-1a層下面)全景(北東から)



2 4面(5-1a層下面)南東部遺構群(北東から)

1 32竪穴床面検出状況  
(北から)



2 32竪穴床面  
遺物出土状況  
(北西から)



3 32竪穴断面  
(東から)



2  
区

4  
面



1 33豎穴遺物出土状況  
(北から)



2 33豎穴断面  
(北西から)



3 31土坑断面  
(西から)





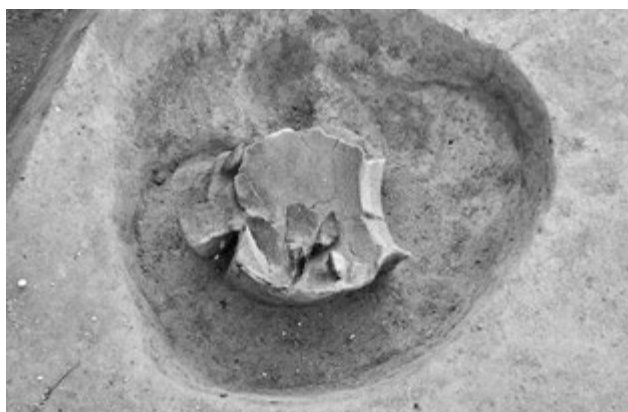
1 39土坑断面(北西から)



2 39土坑遺物出土状況(南西から)



3 39土坑遺物出土状況(西から)



4 30ピット遺物出土状況(東から)



5 34ピット遺物出土状況(北西から)

2  
区

5  
面



1 5面(6-1a層下面)全景(北東から)



2 5面(6-1a層下面)南東部遺構群(北西から)

1 竪穴建物1 B-B'断面  
(南西から)



2 竪穴建物1 A-A'断面  
(南東から)




3 50溝断面  
(北東から)




2  
区


5  
面




1 70ピット断面(北東から)



2 71ピット断面(南東から)




3 75ピット断面(北東から)



4 76ピット断面(南西から)




5 90ピット断面(南西から)



6 90ピット完掘状況(南西から)



7 54土坑断面(北西から)



8 56土坑断面(北東から)

1 66土坑上層  
遺物出土状況  
(北から)



2 66土坑中・下層断面  
(北から)



3 66土坑底面直上  
遺物出土状況  
(北から)



2  
区

6  
面



1 6面(7-1a層下面)全景(北東から)



2 6面(7-1a層下面)南東部遺構群(北西から)

1 85土坑断面  
(南西から)




2 88土坑断面  
(南東から)



3 88土坑完掘状況  
(東から)






1 2溝出土土器




2 11流路出土土器







1 7流路・11流路出土土器



1 32豎穴出土土器(1)



2 32豎穴出土土器(2)



3 33豎穴出土土器(1)




1 33豎穴出土土器(2)



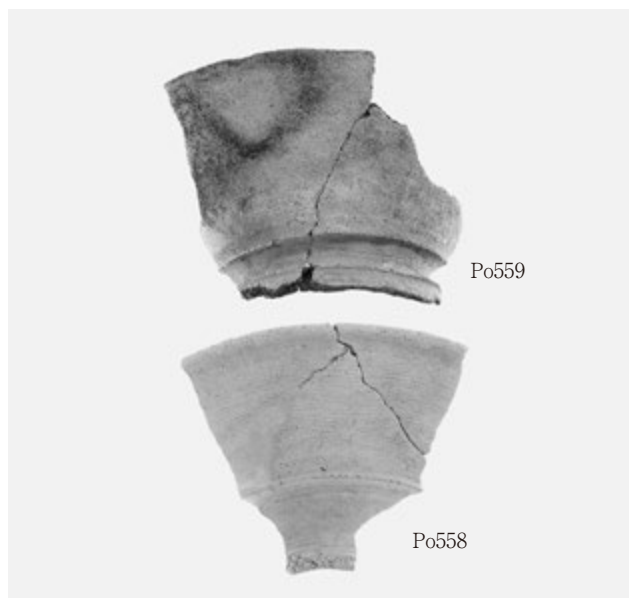
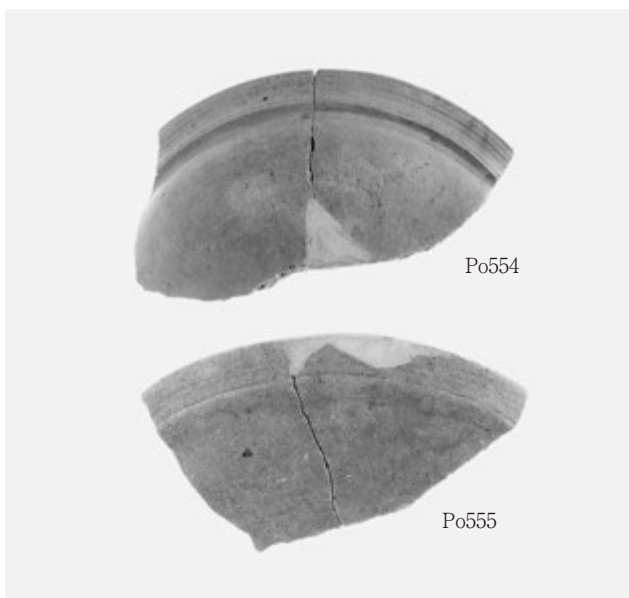
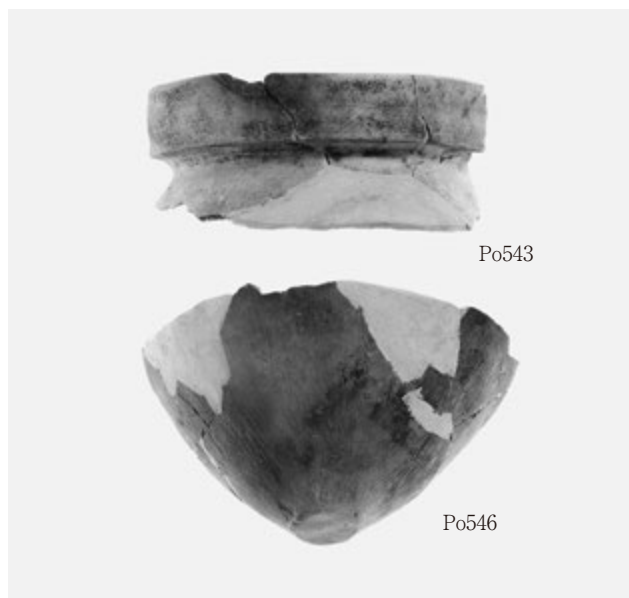
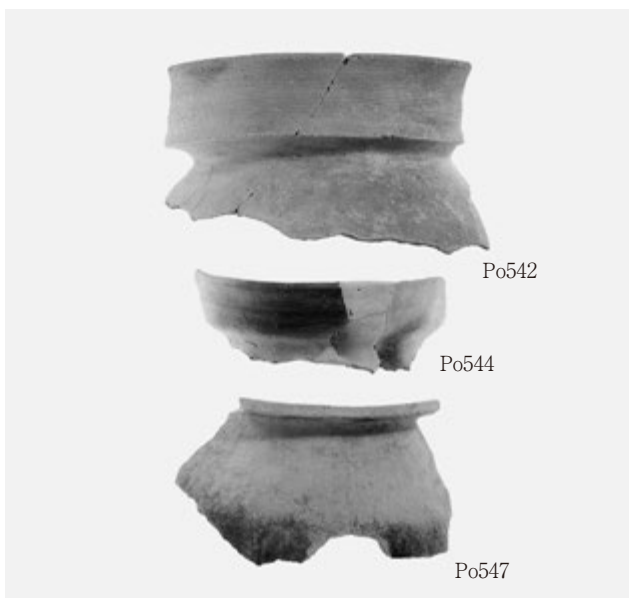


1 4面遺構出土土器(1)



1 4面遺構出土土器(2)



2 50溝出土土器(1)






1 50溝出土土器(3)




1 5面・6面遺構出土土器(1)

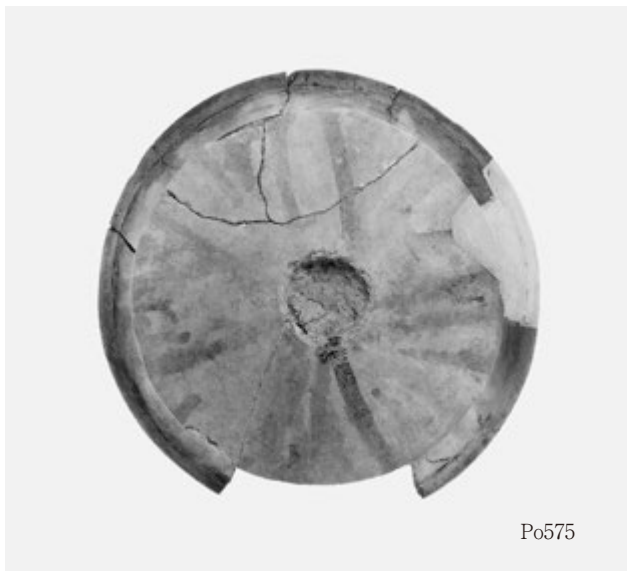




1 5面・6面遺構出土土器(2)



1 遺構外出土土器(1)



1 遺構外出土土器(2)




2 遺構外出土土器(3)




3 3面遺構出土石器




4 4面遺構出土石器




1 5面遺構出土石器




2 遺構外出土石器(1)



3 遺構外出土石器(2)



4 玉作資料




1 1面遺構検出状況(南西から)



2 西壁断面(南から)



3 北壁断面(南東から)



1 布掘建物1検出状況(南東から)



2 1溝断面(側溝部分)(北東から)



3 1溝断面(北壁部分)(東から)



4 1溝断面(東から)




5 1溝西側断面(東から)



6 1溝I-I'断面(北西から)



1 2溝断面(南西から)



2 2溝断面(南西から)



3 2溝B-B'断面(北西から)



4 2溝E-E'断面(北西から)



5 布掘建物1完掘状況(南東から)



1 20土坑遺物出土状況(南東から)



2 20土坑断面(南西から)



3 20土坑断面(西から)




4 20土坑断面(北東から)



5 20土坑断面(東から)




1 掘立柱建物1 検出状況  
(南東から)



2 3土坑断面  
(西から)

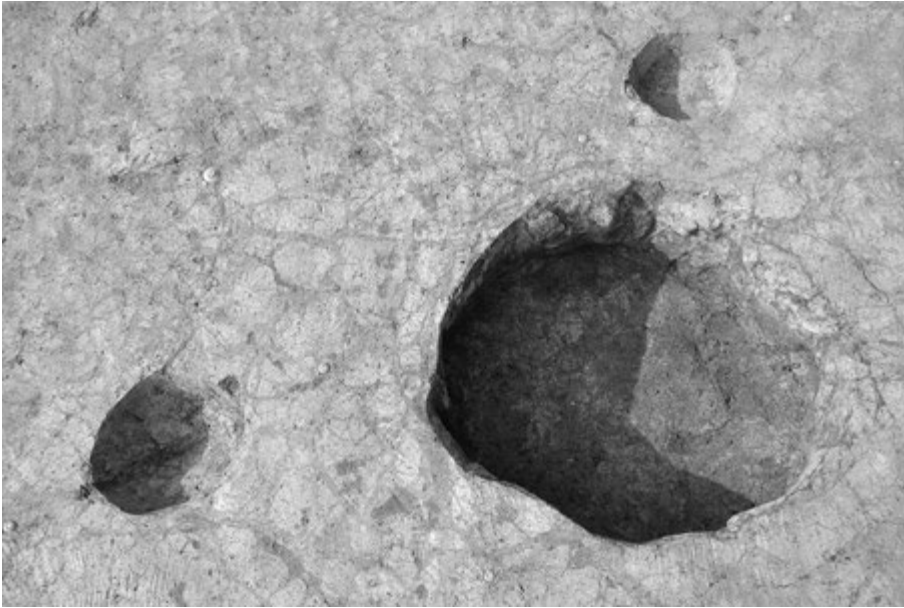


3 3土坑遺物出土状況  
(西から)



3  
区

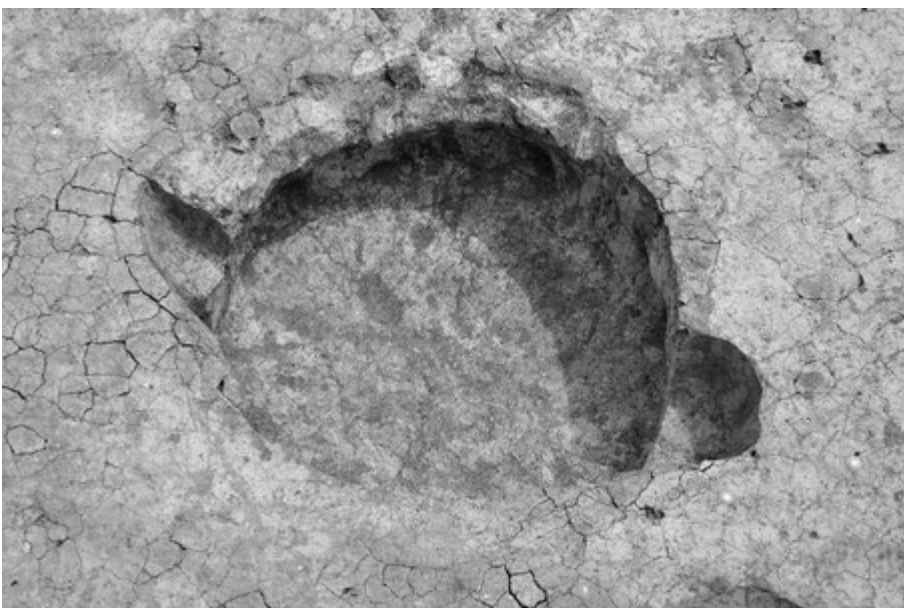
1  
面



1 19土坑・17ピット・  
18ピット完掘状況  
(南から)




2 30土坑断面  
(北東から)




3 30土坑完掘状況  
(北から)



1 20土坑出土土器(1)



2 20土坑出土土器(2)



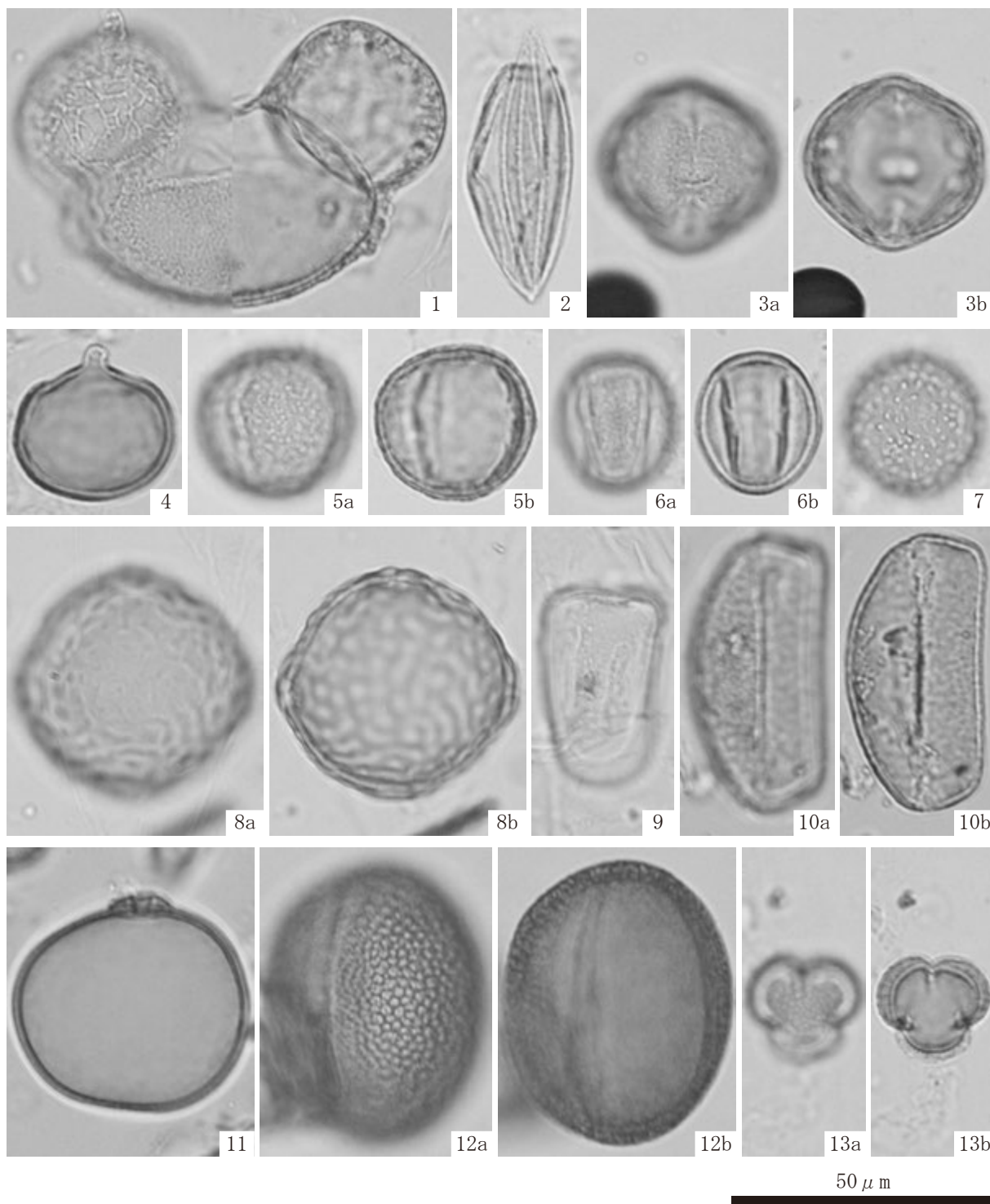
1 布掘建物 1 出土土器



2 3土坑出土土器

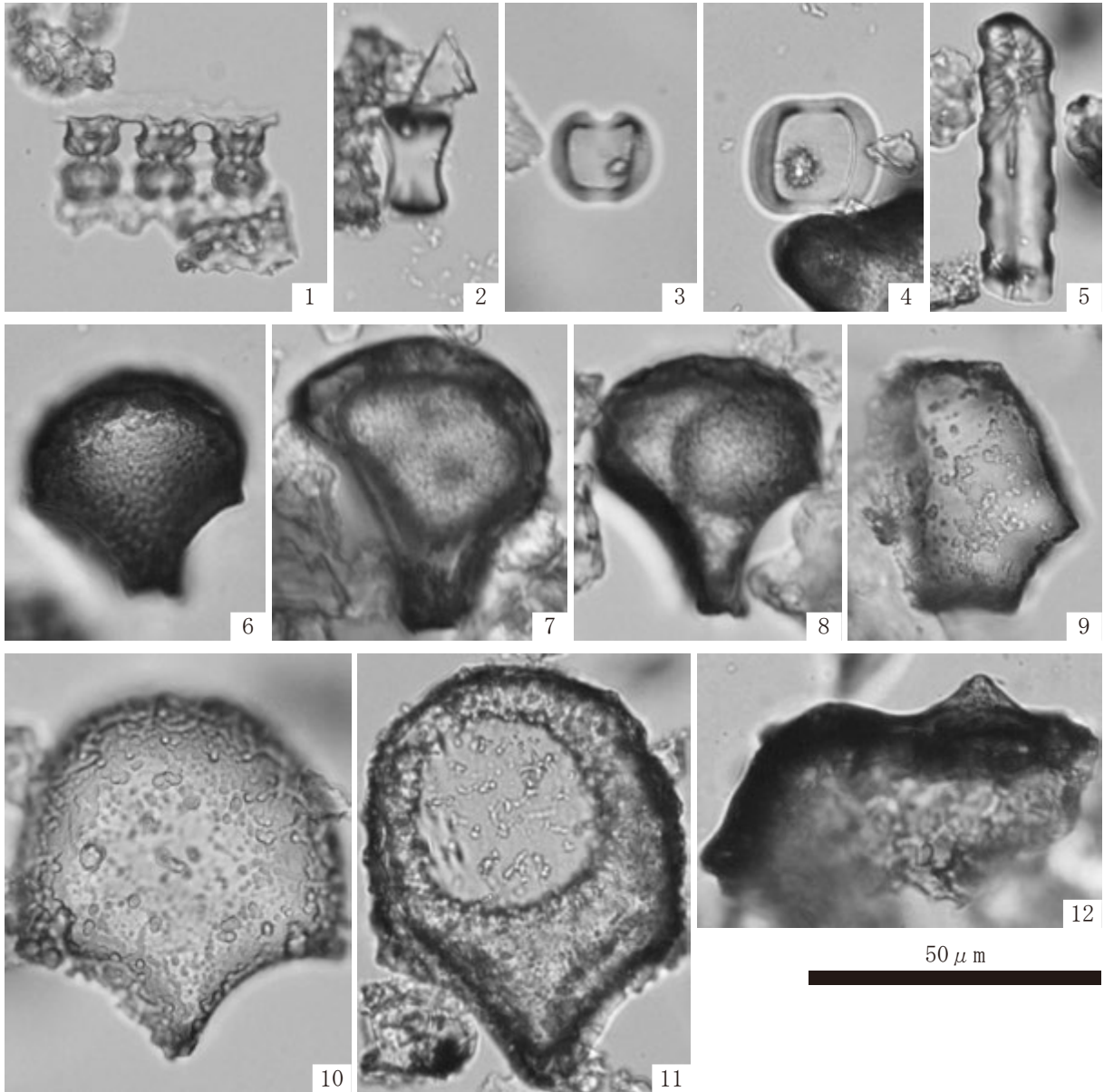


3 石器




- |                       |                             |
|-----------------------|-----------------------------|
| 1. マツ属 (15流路上層)       | 2. イチイ科-イヌガヤ科-ヒノキ科 (15流路上層) |
| 3. ブナ属 (15流路上層)       | 4. スギ属 (15流路上層)             |
| 5. コナラ属コナラ亜属 (15流路上層) | 6. コナラ属アカガシ亜属 (15流路上層)      |
| 7. オモダカ属 (15流路上層)     | 8. ニレ属-ケヤキ属 (15流路上層)        |
| 9. カヤツリグサ科 (15流路上層)   | 10. ミズアオイ属 (15流路上層)         |
| 11. イネ科 (15流路上層)      | 12. ツバ属 (515土坑埋土)           |
| 13. ヨモギ属 (15流路上層)     |                             |

1 花粉化石 (第7章第3節関係)




1. イネ属短細胞列(7-2a層)
2. クマザサ属短細胞珪酸体(5-1a層)
3. ヨシ属短細胞珪酸体(5-1a層)
4. ヨシ属短細胞珪酸体(7-2a層)
5. イチゴツナギ亜科短細胞珪酸体(7-2a層)
6. イネ属機動細胞珪酸体(4-1a層)
7. イネ属機動細胞珪酸体(5-1a層)
8. イネ属機動細胞珪酸体(6-2a層)
9. クマザサ属機動細胞珪酸体(5-1a層)
10. ヨシ属機動細胞珪酸体(5-1a層)
11. ヨシ属機動細胞珪酸体(7-2a層)
12. イネ属穎珪酸体(7-2a層)



1. スギ (No.1022)  
 2. ヒノキ (No.893; 底板)  
 3. イヌガヤ (No.560)  
 a: 木口, b: 柁目, c: 板目


100 μm: a  
 100 μm: b, c



4. クリ (No.2331)  
 5. スダジイ (No.2776; 本体)  
 6. ムクノキ (No.2290)  
 a: 木口, b: 柁目, c: 板目

100  $\mu$ m: a  
 100  $\mu$ m: b, c






7. サカキ (No.2383)

a: 木口, b: 柁目, c: 板目

100  $\mu$ m: a  
100  $\mu$ m: b, c

1 木材切片(3) (第7章第3節関係)

No.3 ヒノキ科アスナロ属




木口

柁目

板目

No.4 イチイ科カヤ属カヤ




木口

柁目

板目

2 木材切片(4) (第7章第4節関係)

No.8 スギ科スギ属スギ



木口

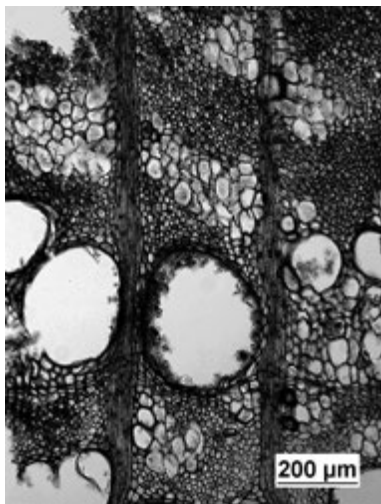


柁目



板目

No.15 ニレ科ケヤキ属ケヤキ



木口




柁目



板目

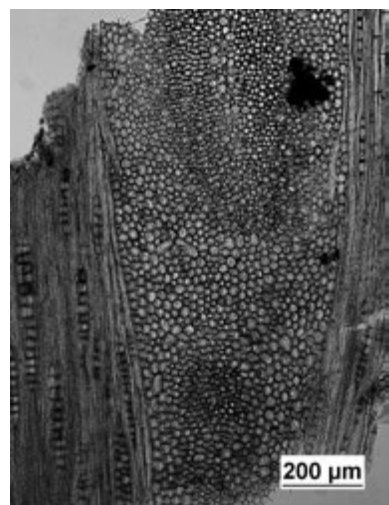
No.19 ブナ科コナラ属アカガシ亜属



木口

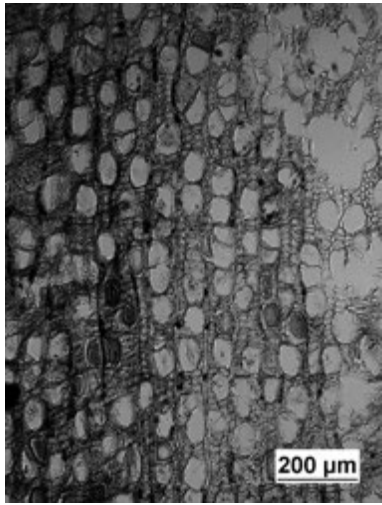


柁目

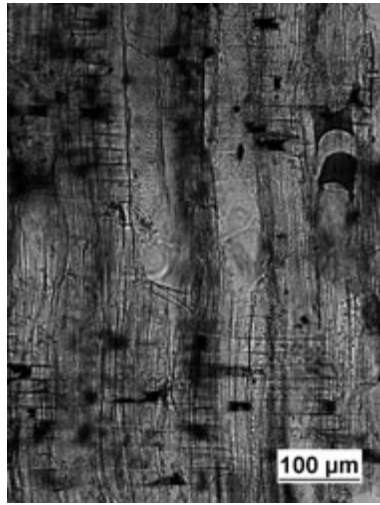


板目

No.21 トチノキ科トチノキ属トチノキ



木口



柁目



板目

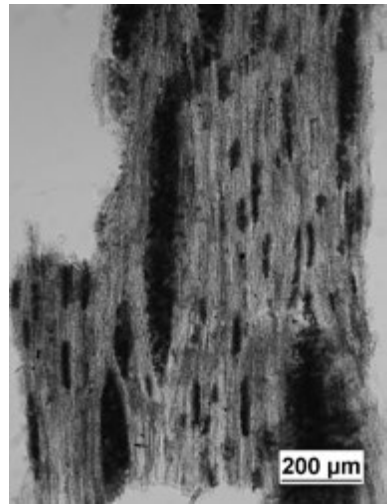
No.22 ブナ科ブナ属



木口

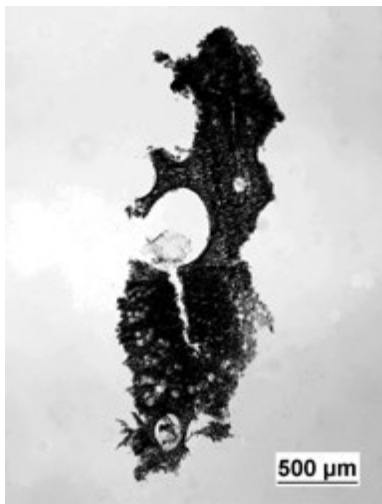


柁目



板目

No.23 ブナ科クリ属クリ



木口



柁目



板目

---

一般国道9号(鳥取西道路)の改築に伴う  
埋蔵文化財発掘調査報告書 XXV

鳥取県鳥取市

## 大柁遺跡 I

第2分冊【写真図版編】

発行 2017年3月10日  
編集 公益財団法人鳥取県教育文化財団調査室  
発行者 鳥取県教育委員会  
〒680-8570  
鳥取県鳥取市東町1丁目271番地  
電話(0857)26-7525  
印刷 株式会社鳥取平版社

---



